

Znalec : Ing. Ľubomír Halko, Moyzesova ul. č. 753 / 25, 033 01 Liptovský Hrádok
Znalec z odboru lesníctvo, odvetvie odhad hodnoty lesov

Žiadateľ (objednávateľ) Profesionálna dražobná spoločnosť s.r.o.
Masarykova 21
040 01 Košice

Objednávka zo dňa : 17.04.2019

ZNALECKÝ POSUDOK
Číslo 21 / 2019

**Stanovenie všeobecnej hodnoty spoluvlastníckeho podielu lesných pozemkov
a lesných porastov v Urbárskopasienkovom pozemkovom spoločenstve obce
Ľiašovce na C-KN parcelách 3899, 3919, 3923, 3938, 3954, 3956, 4365, 4371.
4373, 4374, 4375, 4377, 4621 vo vlastníctve MC Micass, Moldavská 1628/6, Košice
podľa LV 1402 v katastrálnom území Ľiašovce.**

Počet strán : 78 (z toho prílohy 7)

Počet odovzdaných vyhotovení : 5

A. Úvodná časť

1. Úloha znalca :

Vypracovať písomný znalecký posudok na výpočet všeobecnej hodnoty spoluvlastníckeho podielu vo vlastníctve MC Micass s.r.o, Moldavská 1628/6, Košice, IČO 36204692, na lesných pozemkoch a lesných porastoch vedených na LV 1402 v k.ú. Iliášovce, okres Spišská Nová Ves.

Úlohou znalca pred stanovením všeobecnej hodnoty oceňovaných parciel je identifikovať parcely na lesné pozemky. Na identifikáciu parciel bola použitá mapová aplikácia Národného lesníckeho centra Zvolen - lesníckeho GIS-u, kde boli identifikované oceňované parcely na lesné porasty v katastrálnom území Iliášovce na Lesnom hospodárskom celku Levoča, Lesnom celku Lesy na LHC Levoča s dobou platnosti programu starostlivosti o les na roky 2018 – 2027.

2. Účel posudku :

Účelom posudku je stanovenie všeobecnej hodnoty podielu na lesných pozemkoch a lesných porastoch - **parcelách C-KN 3899, 3919, 3923, 3938, 3954, 3956, 4365, 4371, 4373, 4374, 4375, 4377, 4621 v katastrálnom území Iliášovce (okres Spišská Nová Ves) vo vlastníctve MC Micass, s.r.o., Moldavská 1628/6, Košice podľa LV 1402 v katastrálnom území Iliášovce podľa Vyhlášky MS SR č. 492 / 2004 Z.z. o stanovení všeobecnej hodnoty majetku v znení neskorších predpisov z dôvodu výkonu záložného práva dobrovoľnou dražbou nehnuteľností.**

2. **Dátum vyžiadania posudku :** 15. 04. 2019

4. **Dátum ku ktorému je vypracovaný posudok :** 20. 05. 2019

5. Podklady na vypracovanie znaleckého posudku :

- a. Čiastočný výpis z listu vlastníctva č. 1402 v k.ú. Iliášovce.
- b. Vyhláška MS SR č. 492 / 2004 Z. z. o stanovení všeobecnej hodnoty majetku v znení neskorších zmien a doplnkov.
- c. Rastové tabuľky drevín časť I, zásoby pre priemerné pomery Slovenska, vydané Lesoprojektom Zvolen v roku 1992
- d. Pochôdzka po lesných porastoch za účelom overenia a zistenia skutkového stavu a zistenia stavu poškodenia porastu.
- e. Údaje programu starostlivosti o les pre Lesný celok (LC) Lesy na LHC Levoča s dobou platnosti 2018 – 2027, jednotky priestorového rozdelenia lesa (JPRL) 601 – 603, 4604, 5604, 604, 584 – 590, 599, 3587, 662-665, 3662, 668 – 679, 661.
- f. Údaje z plochovej tabuľky o výmerách - iné lesné pozemky lesná škôlka č.1, iné lesné pozemky pre poľovné hospodárenie č. 89, iné lesné pozemky č.52, iné lesné pozemky elektrovod č. E25, iné lesné pozemky lesná cesta 2L č. 34

- g. Lesnícky GIS - mapová aplikácia Národného lesníckeho centra Zvolen prístupná na internete, pre identifikáciu oceňovaných KN-C parciel v k. ú Iľiašovce na lesnícku porastovú mapu na LC Lesy na LHC Levoča s dobou platnosti 2018 - 2027.

B. Posudok

Oceňované parcely boli identifikované ako spoločná nehnuteľnosť podľa zákona NR SR č. 97/2014 Z.z. o pozemkových spoločnostiach, ktoré obhospodaruje Urbárskopasienkové pozemkové spoločenstvo obce Iľiašovce, so sídlom Iľiašovce 208, IČO 17150906 registrované na Okresnom úrade, pozemkovom a lesnom odbore v Spišskej Novej Vsi..

Predmetom ocenenia – stanovenia všeobecných hodnôt KN-C parciel na LV 1402 v katastrálnom území Iľiašovce – lesných pozemkov a na nich sa vyskytujúcich lesných porastov na Lesnom hospodárskom celku Levoča, Lesnom celku Lesy na LHC Levoča boli:

- 1. KN-C parcela 3899 vedená na LV 1402 v katastrálnom území Iľiašovce** o výmere 25,9734 ha. Na parcele boli znalcom identifikované lesné porasty – jednotky priestorového rozdelenia lesa (JPRL) 601 – 1 etáž, o výmere 12,0734 ha, 2 etáž o výmere 1,51 ha, 3 etáž, o výmere 1,51 ha, 602 – 1 etáž o výmere 8,05 ha, 2 etáž o výmere 1,01 ha, 3 etáž o výmere 1,01 ha, 603 – 1 etáž o výmere 0,57 ha, 2 etáž o výmere 0,08 ha, 3 etáž o výmere 0,16 ha. Spolu oceňovaná výmera lesných pozemkov a lesných porastov je 25,9734 ha.
- 2. KN-C parcela 3919 vedená na LV 1402 v katastrálnom území Iľiašovce** o výmere 1,7774ha. Na parcele boli identifikované znalcom lesné porasty 4604 – 1 etáž, o výmere 1,5974 ha a 4604 – 2 etáž o výmere 0,18 ha. Spolu oceňovaná výmera lesných pozemkov a lesných porastov je 1,7774 ha
- 3. KN-C parcela 3923 vedená na LV 1402 v katastrálnom území Iľiašovce** o výmere 0,4564 ha. Na parcele bol identifikovaný znalcom lesný porast 5604 – 1 etáž časť o výmere 0,4108 ha, 5604 -2 etáž časť o výmere 0,457 ha Spolu oceňovaná výmera lesných pozemkov a lesných porastov je 0,4564 ha.
- 4. KN-C parcela 3938 vedená na LV 1402 v katastrálnom území Iľiašovce** o výmere 0,2162 ha. Na parcele bol identifikovaný znalcom lesný porast 604 o výmere 0,2162 ha. Oceňovaná výmera lesných pozemkov a lesných porastov je 0,2162 ha
- 5. KN-C parcely 3954, 3956 vedená na LV 1402 v katastrálnom území Iľiašovce** o výmere (16,4026 ha + 69,0351 ha) 85,4377. Na parcelách boli identifikované znalcom iné lesné pozemky lesná škôlka č.1 o výmere 0,3067 ha, iné lesné pozemky pre poľovné hospodárenie o výmere 0,8651 ha, iné lesné pozemky č.52 o výmere 0,423 ha, iné lesné pozemky elektrovod E25 časť o výmere 0,6891 ha, iné lesné pozemky, lesná cesta 2L č.34 o výmere 0,2545 ha, lesné porasty 574 – 1 etáž o výmere 2,93 ha, 584 – 2 etáž o výmere 1,26 ha, 585a 1 etáž o výmere 1,61 ha, 585a 2 etáž o výmere 0,40 ha, 585b 1 p.s., 1 etáž o výmere 2,44 ha, 585b 1 p.s., 2 etáž o výmere

0,27 ha, 585b 2 p.s. o výmere 0,10 ha, 586 – 1 etáž o výmere 9,36 ha, 586 – 2 etáž o výmere 2,34 ha, 587 – 1 etáž o výmere 3,94 ha, 587 – 2 etáž o výmere 0,99 ha, 588 – 1 etáž o výmere 4,82 ha, 588 – 2 etáž o výmere 1,21 ha, 589 – 1 p.s., 1 etáž o výmere 5,31 ha, 589 – 1 p.s., 2 etáž o výmere 3,54 ha, 589 – 2 p.s. 1 etáž o výmere 2,59 ha, 589 – 2 p.s., 2 etáž o výmere 1,72 ha, 590 – 1 p.s., 1 etáž o výmere 6,67 ha, 590 – 1 p.s., 2 etáž o výmere 2,86 ha, 590 – 2 p.s., 1 etáž o výmere 0,86 ha, 590 – 2 p.s., 2 etáž o výmere 0,57 ha, 599 – 1 p.s. 1 etáž o výmere 3,07 ha, 599 – 1 p.s., 2 etáž o výmere 3,07 ha, 599 – 1 p.s., 3 etáž o výmere 1,53 ha, 599 – 2 p.s. o výmere 2,89 ha, 3587 – 1 etáž o výmere 11,85 ha, 3587 – 2 etáž o výmere 5,08 ha. Spolu oceňovaná výmera lesných pozemkov a lesných porastov je 85,4377 ha.

6. KN-C parcela 4365 vedená na LV 1402 v katastrálnom území Iľiašovce o výmere 21,0781. Na parcele boli znalcom identifikované porasty 662 – 1 p.s., 1 etáž o výmere 1,83 ha, 662 – 1 p.s., 2 etáž o výmere 0,20 ha, 662 – 2 p.s. o výmere 0,73 ha, 663 – 1 etáž o výmere 2,78 ha, 663 – 2 etáž o výmere 0,31 ha, 664 – 1 etáž o výmere 3,75 ha, 664 – 2 etáž o výmere 0,42 ha, 665 – 1 p.s., 1 etáž časť o výmere 3,3381 ha, 665 – 1 p.s., 2 etáž časť o výmere 0,38 ha, 665 – 2 p.s. o výmere 1,48 ha, 3662 – 1 etáž po výmere 3,51 ha, 3662 – 2 etáž o výmere 1,76 ha, 3662 – 3 etáž o výmere 0,59 ha. Spolu oceňovaná výmera lesných pozemkov a lesných porastov je 21,0781 ha.

7. KN-C parcely 4371, 4373, 4374, 4375 vedené na LV 1402 v katastrálnom území Iľiašovce o výmere (8,4388 ha + 7,8970 ha + 35,5750 ha + 21,6296 ha) 73,5404. Na parcelách boli znalcom identifikované lesné porasty – 668 – 1 p.s., 1 etáž o výmere 1,14 ha, 668 – 1 p.s., 2 etáž o výmere 0,68 ha, 668 – 1 p.s., 3 etáž o výmere 0,46 ha, 668 – 2 p.s., 1 etáž o výmere 1,09 ha, 668 – 2 p.s., 2 etáž o výmere 2,55 ha, 670 – 1 p.s. o výmere 3,61 ha, 670 – 2 p.s. o výmere 0,36 ha, 671a 1 p.s., 1 etáž o výmere 2,21 ha, 671a 1 p.s., 2 etáž o výmere 0,56 ha, 671a 2 p.s. o výmere 1,30 ha, 671a 3 p.s. o výmere 2,07 ha, 671b 1 etáž o výmere 0,65 ha, 671b 2 etáž o výmere 0,16 ha, 671c 1 etáž o výmere 4,77 ha, 674c 2 etáž o výmere 1,19 ha, 673a 1 p.s., 1 etáž o výmere 7,65 ha, 673a 1 p.s., 2 etáž o výmere 2,18 ha, 673a 1 p.s., 3 etáž o výmere 1,09 ha, 673a 2 p.s. o výmere 2,50 ha, 673a 3 p.s. o výmere 2,18 ha, 673b o výmere 0,29 ha, 675 – 1 p.s., 1 etáž časť o výmere 1,80 ha, 675 – 1 p.s., 2 etáž časť o výmere 1,20 ha, 675 – 2 p.s. o výmere 1,99 ha, 676 – 1 etáž o výmere 3,11 ha, 676 – 2 etáž o výmere 0,35 ha, 677a o výmere 3,18 ha, 677b 1 p.s., 1 etáž o výmere 4,42 ha, 677b 1 p.s. 2 etáž o výmere 0,49 ha, 677b 2 p.s. o výmere 8,05 ha, 678 – 1 p.s., 1 etáž časť o výmere 1,0130 ha, 678 – 1 p.s., 2 etáž časť o výmere 0,4327 ha, 678 – 2 p.s., časť o výmere 0,4147 ha, 679 – 1 p.s., 1 etáž časť o výmere 2,22 ha, 679 – 1 p.s., 2 etáž o výmere 0,95 ha, 679 – 2 p.s. o výmere 0,53 ha, 679 – 3 p.s. o výmere 4,70 ha. Spolu oceňovaná výmera lesných pozemkov a lesných porastov je 73,5404 ha.

8. KN-C parcela 4377 vedená na LV 1402 v katastrálnom území Iľiašovce o výmere 5,9363 ha. Na parcele boli znalcom identifikované lesné porasty 661a 1 etáž o výmere 3,2863 ha, 661a 2 etáž o výmere 0,37 ha, 661b 1 etáž o výmere 1,82 ha, 661b 2 etáž o výmere 0,46 ha. Spolu oceňovaná výmera lesných pozemkov a lesných porastov je 5,9363 ha.

9. KN-C parcela 4621 vedená na LV 1402 v katastrálnom území Iľiašovce o výmere 6,7862 ha. Na parcele boli znalcom identifikované lesné porasty 674 -1 p.s.,

1 etáž o výmere 5,20 ha, 674 – 1 p.s, 2 etáž o výmere 1,30 ha, 674 – 2 p.s. o výmere 0,2862 ha.

Pre ocenenie lesných pozemkov boli použité údaje z opisu porastov z programu starostlivosti o les na roky 2018 - 2027 na Lesnom celku Lesy na LHC Levoča, Lesnom hospodárskom celku Levoča. Ocenenie porastov bolo po overení údajov terénou obhliadkou vykonané na stav porastov popísaný v programe starostlivosti o les. Výmery porastov boli prevzaté z opisu porastov, plochovej tabuľky a zistené meraním plochy v lesníckom GISe.

Postup výpočtu

- a. Vstupné údaje :**
- Názov LHC, LC
 - Označenie porastu
 - Číslo HSLT
 - Výmera oceňovanej plochy
 - Približovacia vzdialenosť
 - Odvozná vzdialenosť
 - Cieľové drevinové zloženie
 - Súčasný drevinový zloženie
 - Zásoba porastu na 1 ha v m³ hmoty
 - Bonita
 - Stupeň poškodenia porastu
 - Ludnatosť okresu
 - Lesnatosť okresu

b. Stanovenie všeobecnej hodnoty lesného pozemku

Jednotková východisková hodnota lesných pozemkov sa stanoví ako súčet základnej hodnoty lesného pozemku pre cieľové drevinové zastúpenie podľa prílohy č. 14 tabuľky č. I a ohodnotenia faktora polohy v závislosti od približovacej a odvoznej vzdialenosti podľa prílohy č. 14 tabuľky č. II Vyhlášky MS SR č. 492 / 2002 Z.z. o stanovení všeobecnej hodnoty majetku s prepočítaním na oceňovanú výmeru pozemku. Hodnota faktora polohy sa určí vynásobením celkovej produkcie dreva stanovenej podľa podielu cieľového zastúpenia drevín z prílohy č. 14 tabuľky č. III jednotkovou hodnotou sadzby faktora polohy.

Priemerná približovacia vzdialenosť je vzdialenosť v metroch od stredu lesného pozemku po miesto odvozu. Priemerná odvozná vzdialenosť je vzdialenosť v kilometroch z miesta nakladania na odvozný prostriedok po miesto spracovania, spotreby alebo expedície surového dreva

c. Stanovenie všeobecnej hodnoty lesného porastu

Jednotková východisková hodnota pre lesné porasty sa stanoví ako súčet základnej hodnoty lesného porastu podľa skutočného zastúpenia drevín, bonity, veku a zakmenenia podľa prílohy č. 15 tabuľky č. IV a ohodnotenia faktora polohy v závislosti od približovacej a odvoznej vzdialenosti podľa prílohy č. 15

tabuľky č. V. V prípade poškodenia lesného porastu sa jeho jednotková východisková hodnota zníži podľa prílohy č. 15 tabuľky č. IX.

Pri výpočte konkrétneho porastu sa postupuje tak, že pre dreviny, skutočné hodnoty bonít a veku sa určia hodnoty ceny pre všetky dreviny nachádzajúce sa v poraste. V prípadoch, keď sú to iné dreviny ako smrek, jedľa, borovica, smrekovec, buk, dub sa tieto prepočítavajú podľa prepočítavacích koeficientov uvedených v prílohe č. 15 tabuľke č. VII. Takto zistené ceny drevín sa pre násobia skutočným zastúpením každej dreviny v poraste a ďalej skutočným zakmenením porastu. Cena drevín sa spočíta a vynásobí výmerou porastu. Výsledná hodnota je základnou hodnotou lesného porastu. Jednotkovú východiskovú hodnotu lesného porastu ovplyvňuje faktor polohy. Jeho hodnota sa určí podľa Vyhlášky MS SR č. 492 / 2004 Z.z., prílohy 15, tabuľky č. VII a to podľa skutočnej zásoby drevnej hmoty v poraste a podľa približovacej a odvoznej vzdialenosti.

d. Stanovenie všeobecnej hodnoty lesného dielca, parcely (pôdy a porastu)

Všeobecná hodnota lesného dielca, alebo parcely je súčtom všeobecnej hodnoty lesného pozemku a všeobecnej hodnoty lesného porastu. Spočítaním cien lesných pozemkov a porastov sa určí všeobecná hodnota lesného majetku.

e. Koeficient polohovej diferenciácie

Zohľadňuje špecifiká využiteľnosti, dosahovania výnosu, predajnosti pozemku. Vypočíta sa podľa vzorca $K_{pd} = k_s \cdot k_v \cdot k_l$. Čiastkové hodnoty koeficientov sa nachádzajú vo Vyhláške č. 492 / 2004 Z.z.

K_s - koeficient všeobecnej situácie dopytu po úžitkoch funkcií lesa sa stanoví podľa ľudnatosti okresu v počte obyvateľov na km².

K_v – koeficient využiteľnosti lesného majetku sa stanoví podľa zaradenia pozemkov do skupiny lesov podľa možnosti komerčného využitia produkčnej funkcie

K_l – koeficient lesnatosti okresu.

Pri výpočte boli použité koeficienty :

K_s – koeficient ľudnatosti pre lesný pozemok, lesný porast 1,0 ľudnatosť okresu Spišská Nová Ves 168 obyvateľov na km²

K_l – koeficient lesnatosti pre lesný pozemok 0,7, pre lesný porast 0,85 lesnatosť okresu Spišská Nová Ves 55,99 %

K_v – koeficient využiteľnosti lesného majetku pre lesný pozemok 1,2, 1,3 lesy hospodárske, 1,0 lesy ochranné, pre lesný porast 1,20, 1,15, 1,10, 1,00 lesy hospodárske, 0,95 lesy ochranné.

Stanovenie hodnoty lesného pozemku a lesného porastu.

MC Micass, Košice

Všeobecná hodnota pozemku (EUR):	146 916.92
Všeobecná hodnota porastu (EUR):	958 780.76
Všeobecná hodnota pozemku a porastu (EUR):	1 105 697.68
Oceňovaná výmera (ha):	221.2021

C-KN 3899, k.ú.Iliašovce

Všeobecná hodnota pozemku (EUR):	6 878.93
Všeobecná hodnota porastu (EUR):	104 565.37
Všeobecná hodnota pozemku a porastu (EUR):	111 444.30
Oceňovaná výmera (ha):	25.9734

601 - 1 etáž , Lesný celok - Lesy na LHC Levoča

Výmera (M) (ha): 12.0734 Všeobecná hodnota pozemku a porastu (EUR): 66 034.20

Stanovenie hodnoty lesného pozemku.

Koeficient polohovej diferenciácie(Kpd): 0.84 ks: 1.00 kv: 1.20 kl: 0.70

HSLT: 312

Približovacia vzdialenosť (m):	1 800.00	Odvozná vzdialenosť (km):	8.00			
Drevina	Cieľ.zast.	Bonita	Hodnota(EUR)	Hodnota(EUR na ha)	Zásoba(m3)	Spolu(m3/ha)
BO	50	24	132.78	66.39	686	343.0
BK	30	22	132.78	39.83	714	214.2
DB	20	20	132.78	26.56	527	105.4
Celkom(EUR na ha):				132.78	Celkom(m3/ha): 662.6	

Základná hodnota lesného pozemku na celej výmere (EUR): 1 603.07

Hodnota faktora polohy z pribl.vzd. EUR: -0.2055 z odv.vzd. EUR: 0.4601

Hodnota faktora polohy les.pozemku na celej výmere EUR: 2 036.75

Všeobecná hodnota lesného pozemku(VŠHlpoz=VŠHlmj*M) EU 3 057.42

Jednotková všeobecná hodnota pozemku(VŠHlmj=VHlmj*Kpd) EUR: 253.24 /ha 0.03 /m2

Jednotková východisková hodnota pozemku (VHlmj) EUR: 301.47 0.03

Stanovenie hodnoty lesného porastu.

Koeficient polohovej diferenciácie(Kpd): 0.94 ks: 1.00 kv: 1.10 kl: 0.85

Vek: 105 Zakmenenie: 7 Skutočná zásoba na ha (m3): 324

Stupeň poškodenia imisiami:

Približovacia vzdialenosť (m):	1 800.00							
Odvozná vzdialenosť (km):	8.00							
Drevina	Skut.zast.	Bonita	ub.d.	HUŤ	fa	cjk	Hodnota (EUR)	Koef. odnota (EUR na ha)
BO	87	24	120	240 215	0.829	106 200	7 212.99	1.00 4 392.72
SC	12	24	120	321 006	0.689	101 800	8 392.52	1.00 704.97
SM	1	24	120	283 609	0.645	75 300	6 959.41	1.00 48.73
Celkom(EUR/Sk na ha):								5 146.42

Základná hodnota lesného porastu na celej výmere EUR: 62 168.72

Hodnota faktora polohy z pribl.vzd. EUR: -1.0755 z odv.vzd.EUR: 2.4099

Hodnota faktora polohy les.porastu na celej výmere EUR: 5 222.73

Zniž.hodnoty porastu (na celej vým.) na zákl.stup.pošk.EUR: 0.00

Všeobecná hodnota lesného porastu (VŠHlp=VŠHlpmj*M) EUR 62 976.77

Jednotková všeobecná hodnota porastu (VŠHlpmj=VHlp*Kpd) EUR: 5 216.16 /ha 0.52 /m2

Jednotková východisková hodnota porastu (VHlp) EUR: 5 578.78 0.56

601 - 2 etáž

Výmera (M) (ha): 1.5100 Všeobecná hodnota pozemku a porastu (EUR): 1 032.98

Stanovenie hodnoty lesného pozemku.

Koeficient polohovej diferenciácie(Kpd): 0.84 ks: 1.00 kv: 1.20 kl: 0.70

HSLT: 312

Približovacia vzdialenosť (m):	1 800.00	Odvozná vzdialenosť (km):	8.00			
Drevina	Cieľ.zast.	Bonita	Hodnota(EUR)	Hodnota(EUR na ha)	Zásoba(m3)	Spolu(m3/ha)
BO	50	24	132.78	66.39	686	343.0
BK	30	22	132.78	39.83	714	214.2
DB	20	20	132.78	26.56	527	105.4
Celkom(EUR na ha):				132.78	Celkom(m3/ha): 662.6	

Základná hodnota lesného pozemku na celej výmere (EUR): 200.49

Hodnota faktora polohy z pribl.vzd. EUR: -0.2055 z odv.vzd. EUR: 0.4601

Hodnota faktora polohy les.pozemku na celej výmere EUR: 254.73

Všeobecná hodnota lesného pozemku(VŠHlpoz=VŠHlmj*M) EU 382.39

Jednotková všeobecná hodnota pozemku(VŠHlmj=VHlmj*Kpd) EUR: 253.24 /ha 0.03 /m2

Stanovenie hodnoty lesného pozemku a lesného porastu.

Jednotková východisková hodnota pozemku (VHlmj) EUR: 301.47 0.03

Stanovenie hodnoty lesného porastu.

Koeficient polohovej diferenciácie(Kpd): 0.98 ks: 1.00 kv: 1.15 kl: 0.85

Vek: 35 Zakmenenie: 1 Skutočná zásoba na ha (m3): 13

Stupeň poškodenia imisiami:

Približovacia vzdialenosť (m): 1 800.00

Odvozná vzdialenosť (km): 8.00

Drevina	Skut.zast.	Bonita	ub.d.	HUĤ	fa	cyj	Hodnota (EUR)	Koef. odnota (EUR na ha)
BO	35	28	120	370 564	0.181	106 200	5 113.52	1.00 178.98
SM	25	28	120	456 073	0.144	75 300	4 319.57	1.00 107.98
AG	15	12	120	159 431	0.557	116 400	4 659.37	0.70 48.93
LP	15	24	120	351 226	0.147	94 100	4 378.20	0.63 41.36
BK	10	26	120	404 591	0.145	94 100	4 617.98	1.00 46.17
Celkom(EUR/Sk na ha):								423.42

Základná hodnota lesného porastu na celej výmere EUR: 639.38

Hodnota faktora polohy z pribl.vzd. EUR: -1.0755 z odv.vzd.EUR: 2.4099

Hodnota faktora polohy les.porastu na celej výmere EUR: 26.19

Zniž.hodnoty porastu (na celej vým.) na zákl.stup.pošk.EUR: 0.00

Všeobecná hodnota lesného porastu (VŠHlp=VŠHlpj*M) EUR: 650.59

Jednotková všeobecná hodnota porastu (VŠHlpj=VHlp*Kpd) EUR: 430.86 /ha 0.04 /m2

Jednotková východisková hodnota porastu (VHlp) EUR: 440.77 0.04

601 - 3 etáž

Výmera (M) (ha): 1.5100 Všeobecná hodnota pozemku a porastu (EUR): 766.48

Stanovenie hodnoty lesného pozemku.

Koeficient polohovej diferenciácie(Kpd): 0.84 ks: 1.00 kv: 1.20 kl: 0.70

HSLT: 312

Približovacia vzdialenosť (m): 1 800.00 Odvozná vzdialenosť (km): 8.00

Drevina	Cieľ.zast.	Bonita	Hodnota(EUR)	Hodnota(EUR na ha)	Zásoba(m3)	Spolu(m3/ha)
BO	50	24	132.78	66.39	686	343.0
JH	10	20	132.78	13.28	647	64.7
BH	10	20	132.78	13.28	527	52.7
BK	20	22	132.78	26.56	714	142.8
DB	10	20	132.78	13.28	527	52.7
Celkom(EUR na ha):				132.79	Celkom(m3/ha): 655.9	

Základná hodnota lesného pozemku na celej výmere (EUR): 200.49

Hodnota faktora polohy z pribl.vzd. EUR: -0.2055 z odv.vzd. EUR: 0.4601

Hodnota faktora polohy les.pozemku na celej výmere EUR: 252.14

Všeobecná hodnota lesného pozemku(VŠHlpoz=VŠHlmj*M) EU: 380.18

Jednotková všeobecná hodnota pozemku(VŠHlmj=VHlmj*Kpd) EUR: 251.78 /ha 0.03 /m2

Jednotková východisková hodnota pozemku (VHlmj) EUR: 299.73 0.03

Stanovenie hodnoty lesného porastu.

Koeficient polohovej diferenciácie(Kpd): 0.85 ks: 1.00 kv: 1.00 kl: 0.85

Vek: 10 Zakmenenie: 1 Skutočná zásoba na ha (m3):

Stupeň poškodenia imisiami:

Približovacia vzdialenosť (m): 1 800.00

Odvozná vzdialenosť (km): 8.00

Drevina	Skut.zast.	Bonita	ub.d.	HUĤ	fa	cyj	Hodnota (EUR)	Koef. odnota (EUR na ha)
SM	70	24	120	283 609	0.072	75 300	2 997.35	1.00 209.82
AG	15	12	120	159 431	0.437	116 400	4 487.97	0.70 47.14
BK	5	26	120	404 591	0.034	94 100	3 473.97	1.00 17.36
JB	5	12	120	159 431	0.437	116 400	4 487.97	0.70 15.70
LP	5	24	120	351 226	0.041	94 100	3 473.48	0.63 10.95
Celkom(EUR/Sk na ha):								300.97

Základná hodnota lesného porastu na celej výmere EUR: 454.46

Hodnota faktora polohy z pribl.vzd. EUR: -1.0755 z odv.vzd.EUR: 2.4099

Hodnota faktora polohy les.porastu na celej výmere EUR: 0.00

Zniž.hodnoty porastu (na celej vým.) na zákl.stup.pošk.EUR: 0.00

Všeobecná hodnota lesného porastu (VŠHlp=VŠHlpj*M) EUR: 386.30

Jednotková všeobecná hodnota porastu (VŠHlpj=VHlp*Kpd) EUR: 255.83 /ha 0.03 /m2

Jednotková východisková hodnota porastu (VHlp) EUR: 300.97 0.03

602 - 1 etáž

Výmera (M) (ha): 8.0500 Všeobecná hodnota pozemku a porastu (EUR): 39 599.34

Stanovenie hodnoty lesného pozemku.

Koeficient polohovej diferenciácie(Kpd): 0.84 ks: 1.00 kv: 1.20 kl: 0.70

HSLT: 421

Stanovenie hodnoty lesného pozemku a lesného porastu.

Približovacia vzdialenosť (m):	1 700.00	Odvozná vzdialenosť (km):	8.00		
Drevina	Cieľ.zast.	Bonita	Hodnota(EUR)	Hodnota(EUR na ha)	Zásoba(m3) Spolu(m3/ha)
BO	40	24	132.78	53.11	686 274.4
JH	10	22	132.78	13.28	714 71.4
BH	10	22	252.27	25.23	588 58.8
SM	20	24	132.78	26.56	700 140.0
BK	20	22	132.78	26.56	714 142.8
		Celkom(EUR na ha):	144.74		Celkom(m3/ha): 687.4

Základná hodnota lesného pozemku na celej výmere (EUR):	1 165.04		
Hodnota faktora polohy z pribl.vzd. EUR:	-0.1792	z odv.vzd. EUR:	0.4601
Hodnota faktora polohy les.pozemku na celej výmere EUR:	1 553.94		
Všeobecná hodnota lesného pozemku(VŠHlpoz=VŠHlmj*M) EU	2 283.85		
Jednotková všeobecná hodnota pozemku(VŠHlmj=VHlmj*Kpd) EUR:	283.71 /ha	0.03 /m2	
Jednotková východisková hodnota pozemku (VHlmj) EUR:	337.75	0.03	

Stanovenie hodnoty lesného porastu.

Koeficient polohovej diferenciácie(Kpd):	0.98	ks: 1.00	kv: 1.15	kl: 0.85	
Vek: 70	Zakmenenie: 6	Skutočná zásoba na ha (m3):	268		

Stupeň poškodenia imisiami:

Približovacia vzdialenosť (m):	1 700.00							
Odvozná vzdialenosť (km):	8.00							
Drevina	Skut.zast.	Bonita	ub.d.	HUŤ	fa	cjk	Hodnota (EUR)	Koef. odnota (EUR na ha)
BO	95	30	120	445 080	0.315	106 200	7 068.55	1.00 4 029.08
SC	5	30	120	653 588	0.397	101 800	10 650.60	1.00 319.52
							Celkom(EUR/Sk na ha):	4 348.60

Základná hodnota lesného porastu na celej výmere EUR:	35 006.24		
Hodnota faktora polohy z pribl.vzd. EUR:	-0.9414	z odv.vzd.EUR:	2.4099
Hodnota faktora polohy les.porastu na celej výmere EUR:	3 168.13		
Zniž.hodnoty porastu (na celej vým.) na zákl.stup.pošk.EUR:	0.00		
Všeobecná hodnota lesného porastu (VŠHlp=VŠHlpmj*M) EUR	37 315.49		
Jednotková všeobecná hodnota porastu (VŠHlpmj=VHlp*Kpd) EUR:	4 635.46 /ha	0.46 /m2	
Jednotková východisková hodnota porastu (VHlp) EUR:	4 742.16	0.47	

602 - 2 etáž

Výmera (M) (ha):	1.0100	Všeobecná hodnota pozemku a porastu (EUR):	706.19
------------------	--------	--	--------

Stanovenie hodnoty lesného pozemku.

Koeficient polohovej diferenciácie(Kpd):	0.84	ks: 1.00	kv: 1.20	kl: 0.70
--	------	----------	----------	----------

HSLT: 421

Približovacia vzdialenosť (m):	1 700.00	Odvozná vzdialenosť (km):	8.00		
Drevina	Cieľ.zast.	Bonita	Hodnota(EUR)	Hodnota(EUR na ha)	Zásoba(m3) Spolu(m3/ha)
BO	40	24	132.78	53.11	686 274.4
JH	10	22	132.78	13.28	714 71.4
BH	10	22	252.27	25.23	588 58.8
SM	20	24	132.78	26.56	700 140.0
BK	20	22	132.78	26.56	714 142.8
		Celkom(EUR na ha):	144.74		Celkom(m3/ha): 687.4

Základná hodnota lesného pozemku na celej výmere (EUR):	146.19		
Hodnota faktora polohy z pribl.vzd. EUR:	-0.1792	z odv.vzd. EUR:	0.4601
Hodnota faktora polohy les.pozemku na celej výmere EUR:	194.98		
Všeobecná hodnota lesného pozemku(VŠHlpoz=VŠHlmj*M) EU	286.58		
Jednotková všeobecná hodnota pozemku(VŠHlmj=VHlmj*Kpd) EUR:	283.74 /ha	0.03 /m2	
Jednotková východisková hodnota pozemku (VHlmj) EUR:	337.79	0.03	

Stanovenie hodnoty lesného porastu.

Koeficient polohovej diferenciácie(Kpd):	0.98	ks: 1.00	kv: 1.15	kl: 0.85	
Vek: 30	Zakmenenie: 1	Skutočná zásoba na ha (m3):	12		

Stupeň poškodenia imisiami:

Približovacia vzdialenosť (m):	1 700.00							
Odvozná vzdialenosť (km):	8.00							
Drevina	Skut.zast.	Bonita	ub.d.	HUŤ	fa	cjk	Hodnota (EUR)	Koef. odnota (EUR na ha)
SM	95	30	120	546 198	0.098	75 300	4 031.34	1.00 382.99
BO	5	28	120	370 564	0.154	106 200	4 876.59	1.00 24.40
							Celkom(EUR/Sk na ha):	407.39

Základná hodnota lesného porastu na celej výmere EUR:	411.47		
Hodnota faktora polohy z pribl.vzd. EUR:	-0.9414	z odv.vzd.EUR:	2.4099
Hodnota faktora polohy les.porastu na celej výmere EUR:	17.79		
Zniž.hodnoty porastu (na celej vým.) na zákl.stup.pošk.EUR:	0.00		
Všeobecná hodnota lesného porastu (VŠHlp=VŠHlpmj*M) EUR	419.61		
Jednotková všeobecná hodnota porastu (VŠHlpmj=VHlp*Kpd) EUR:	415.46 /ha	0.04 /m2	

Stanovenie hodnoty lesného pozemku a lesného porastu.

Jednotková východisková hodnota porastu (VHlp) EUR: 425.02 0.04

602 - 3 etáž

Výmera (M) (ha): 1.0100 Všeobecná hodnota pozemku a porastu (EUR): 584.12

Stanovenie hodnoty lesného pozemku.

Koeficient polohovej diferenciacie(Kpd): 0.84 ks: 1.00 kv: 1.20 kl: 0.70

HSLT: 421

Približovacia vzdialenosť (m):	1 700.00	Odvozná vzdialenosť (km):	8.00			
Drevina	Cieľ.zast.	Bonita	Hodnota(EUR)	Hodnota(EUR na ha)	Zásoba(m3)	Spolu(m3/ha)
BO	40	24	132.78	53.11	686	274.4
JH	10	22	132.78	13.28	714	71.4
BH	10	22	252.27	25.23	588	58.8
SM	20	24	132.78	26.56	700	140.0
BK	20	22	132.78	26.56	714	142.8
Celkom(EUR na ha):				144.74	Celkom(m3/ha): 687.4	

Základná hodnota lesného pozemku na celej výmere (EUR): 146.19

Hodnota faktora polohy z pribl.vzd. EUR: -0.1792 z odv.vzd. EUR: 0.4601

Hodnota faktora polohy les.pozemku na celej výmere EUR: 194.98

Všeobecná hodnota lesného pozemku(VŠHlpz=VŠHlmj*M) EU 286.58

Jednotková všeobecná hodnota pozemku(VŠHlmj=VHlmj*Kpd) EUR: 283.74 /ha 0.03 /m2

Jednotková východisková hodnota pozemku (VHlmj) EUR: 337.79 0.03

Stanovenie hodnoty lesného porastu.

Koeficient polohovej diferenciacie(Kpd): 0.98 ks: 1.00 kv: 1.15 kl: 0.85

Vek: 10 Zakmenenie: 1 Skutočná zásoba na ha (m3):

Stupeň poškodenia imisiami:

Približovacia vzdialenosť (m): 1 700.00

Odvozná vzdialenosť (km): 8.00

Drevina	Skut.zast.	Bonita	ub.d.	HUŤ	fa	cyj	Hodnota (EUR)	Koef. odnota (EUR na ha)
SM	90	30	120	546 198	0.032	75 300	2 999.69	1.00 269.97
AG	5	12	120	159 431	0.437	116 400	4 487.97	0.70 15.70
JB	5	12	120	159 431	0.437	116 400	4 487.97	0.70 15.70
Celkom(EUR/Sk na ha):								301.37

Základná hodnota lesného porastu na celej výmere EUR: 304.39

Hodnota faktora polohy z pribl.vzd. EUR: -0.9414 z odv.vzd.EUR: 2.4099

Hodnota faktora polohy les.porastu na celej výmere EUR: 0.00

Zniž.hodnoty porastu (na celej vým.) na zákl.stup.pošk. EUR: 0.00

Všeobecná hodnota lesného porastu (VŠHlp=VŠHlpmj*M) EUR 297.54

Jednotková všeobecná hodnota porastu (VŠHlpmj=VHlp*Kpd) EUR: 294.60 /ha 0.03 /m2

Jednotková východisková hodnota porastu (VHlp) EUR: 301.38 0.03

603 - 1 etáž

Výmera (M) (ha): 0.5700 Všeobecná hodnota pozemku a porastu (EUR): 2 555.69

Stanovenie hodnoty lesného pozemku.

Koeficient polohovej diferenciacie(Kpd): 0.70 ks: 1.00 kv: 1.00 kl: 0.70

HSLT: 496

Približovacia vzdialenosť (m):	1 500.00	Odvozná vzdialenosť (km):	8.00			
Drevina	Cieľ.zast.	Bonita	Hodnota(EUR)	Hodnota(EUR na ha)	Zásoba(m3)	Spolu(m3/ha)
LP	30	20	132.78	39.83	647	194.1
JH	30	20	132.78	39.83	647	194.1
BK	30	20	132.78	39.83	647	194.1
BO	10	26	139.41	13.94	852	85.2
Celkom(EUR na ha):				133.43	Celkom(m3/ha): 667.5	

Základná hodnota lesného pozemku na celej výmere (EUR): 76.05

Hodnota faktora polohy z pribl.vzd. EUR: -0.1265 z odv.vzd. EUR: 0.4601

Hodnota faktora polohy les.pozemku na celej výmere EUR: 126.93

Všeobecná hodnota lesného pozemku(VŠHlpz=VŠHlmj*M) EU 142.09

Jednotková všeobecná hodnota pozemku(VŠHlmj=VHlmj*Kpd) EUR: 249.29 /ha 0.02 /m2

Jednotková východisková hodnota pozemku (VHlmj) EUR: 356.12 0.04

Stanovenie hodnoty lesného porastu.

Koeficient polohovej diferenciacie(Kpd): 0.81 ks: 1.00 kv: 0.95 kl: 0.85

Vek: 100 Zakmenenie: 6 Skutočná zásoba na ha (m3): 296

Stupeň poškodenia imisiami:

Približovacia vzdialenosť (m): 1 500.00

Odvozná vzdialenosť (km): 8.00

Drevina	Skut.zast.	Bonita	ub.d.	HUŤ	fa	cyj	Hodnota (EUR)	Koef. odnota (EUR na ha)
BO	95	26	120	305 460	0.652	106 200	7 837.67	1.00 4 467.47
SM	5	26	120	369 914	0.630	75 300	8 660.52	1.00 259.81

Stanovenie hodnoty lesného pozemku a lesného porastu.

		Celkom(EUR/Sk na ha):	4 727.28
Základná hodnota lesného porastu na celej výmere EUR:	2 694.55		
Hodnota faktora polohy z pribl.vzd. EUR:	-0.6649	z odv.vzd.EUR:	2.4099
Hodnota faktora polohy les.porastu na celej výmere EUR:	294.43		
Zniž.hodnoty porastu (na celej vým.) na zákl.stup.pošk.EUR:	0.00		
Všeobecná hodnota lesného porastu (VŠHlp=VŠHlpmj*M) EUR	2 413.60		
Jednotková všeobecná hodnota porastu (VŠHlpmj=VHlp*Kpd) EUR:	4 234.38 /ha	0.42 /m2	
Jednotková východisková hodnota porastu (VHlp) EUR:	5 243.82	0.52	

603 - 2 etáž

Výmera (M) (ha): 0.0800 Všeobecná hodnota pozemku a porastu (EUR): 47.78

Stanovenie hodnoty lesného pozemku.

Koeficient polohovej diferenciácie(Kpd): 0.70 ks: 1.00 kv: 1.00 kl: 0.70

HSLT: 496

Približovacia vzdialenosť (m):	1 500.00	Odvozná vzdialenosť (km):	8.00			
Drevina	Cieľ.zast.	Bonita	Hodnota(EUR)	Hodnota(EUR na ha)	Zásoba(m3)	Spolu(m3/ha)
LP	30	20	132.78	39.83	647	194.1
JH	30	20	132.78	39.83	647	194.1
BK	30	20	132.78	39.83	647	194.1
BO	10	26	139.41	13.94	852	85.2
		Celkom(EUR na ha):	133.43		Celkom(m3/ha):	667.5

Základná hodnota lesného pozemku na celej výmere (EUR):	10.69		
Hodnota faktora polohy z pribl.vzd. EUR:	-0.1265	z odv.vzd. EUR:	0.4601
Hodnota faktora polohy les.pozemku na celej výmere EUR:	17.83		
Všeobecná hodnota lesného pozemku(VŠHlpoz=VŠHlmj*M) EU	19.96		
Jednotková všeobecná hodnota pozemku(VŠHlmj=VHlmj*Kpd) EUR:	249.52 /ha	0.02 /m2	
Jednotková východisková hodnota pozemku (VHlmj) EUR:	356.46	0.04	

Stanovenie hodnoty lesného porastu.

Koeficient polohovej diferenciácie(Kpd): 0.81 ks: 1.00 kv: 0.95 kl: 0.85

Vek: 30 Zakmenenie: 1 Skutočná zásoba na ha (m3): 14

Stupeň poškodenia imisiami:

Približovacia vzdialenosť (m):	1 500.00							
Odvozná vzdialenosť (km):	8.00							
Drevina	Skut.zast.	Bonita	ub.d.	HUĽ	fa	cjk	Hodnota (EUR)	Koef. odnota (EUR na ha)
SM	80	32	120	636 734	0.091	75 300	4 195.40	1.00 335.62
JB	10	12	120	159 431	0.532	116 400	4 623.66	0.70 32.36
BO	5	26	120	305 460	0.205	106 200	4 881.11	1.00 24.40
LP	5	26	120	404 591	0.119	94 100	4 350.01	0.63 13.71
							Celkom(EUR/Sk na ha):	406.09

Základná hodnota lesného porastu na celej výmere EUR:	32.50		
Hodnota faktora polohy z pribl.vzd. EUR:	-0.6649	z odv.vzd.EUR:	2.4099
Hodnota faktora polohy les.porastu na celej výmere EUR:	1.96		
Zniž.hodnoty porastu (na celej vým.) na zákl.stup.pošk.EUR:	0.00		
Všeobecná hodnota lesného porastu (VŠHlp=VŠHlpmj*M) EUR	27.82		
Jednotková všeobecná hodnota porastu (VŠHlpmj=VHlp*Kpd) EUR:	347.77 /ha	0.03 /m2	
Jednotková východisková hodnota porastu (VHlp) EUR:	430.68	0.04	

603 - 3 etáž

Výmera (M) (ha): 0.1600 Všeobecná hodnota pozemku a porastu (EUR): 117.53

Stanovenie hodnoty lesného pozemku.

Koeficient polohovej diferenciácie(Kpd): 0.70 ks: 1.00 kv: 1.00 kl: 0.70

HSLT: 496

Približovacia vzdialenosť (m):	1 500.00	Odvozná vzdialenosť (km):	8.00			
Drevina	Cieľ.zast.	Bonita	Hodnota(EUR)	Hodnota(EUR na ha)	Zásoba(m3)	Spolu(m3/ha)
LP	30	20	132.78	39.83	647	194.1
JH	30	20	132.78	39.83	647	194.1
BK	30	20	132.78	39.83	647	194.1
BO	10	26	139.41	13.94	852	85.2
		Celkom(EUR na ha):	133.43		Celkom(m3/ha):	667.5

Základná hodnota lesného pozemku na celej výmere (EUR):	21.34		
Hodnota faktora polohy z pribl.vzd. EUR:	-0.1265	z odv.vzd. EUR:	0.4601
Hodnota faktora polohy les.pozemku na celej výmere EUR:	35.62		
Všeobecná hodnota lesného pozemku(VŠHlpoz=VŠHlmj*M) EU	39.88		
Jednotková všeobecná hodnota pozemku(VŠHlmj=VHlmj*Kpd) EUR:	249.22 /ha	0.02 /m2	
Jednotková východisková hodnota pozemku (VHlmj) EUR:	356.03	0.04	

Stanovenie hodnoty lesného porastu.

Koeficient polohovej diferenciácie(Kpd): 0.81 ks: 1.00 kv: 0.95 kl: 0.85

Stanovenie hodnoty lesného pozemku a lesného porastu.

Vek: 10 Zakmenenie: 2 Skutočná zásoba na ha (m3):
 Stupeň poškodenia imisiami:
 Približovacia vzdialenosť (m): 1 500.00
 Odvozná vzdialenosť (km): 8.00

Drevina	Skut.zast.	Bonita	ub.d.	HUŤ	fa	cyj	Hodnota (EUR)	Koef. odnota (EUR na ha)
SM	95	26	120	369 914	0.051	75 300	2 998.25	1.00 569.67
JB	5	12	120	159 431	0.437	116 400	4 487.97	0.70 31.40
							Celkom(EUR/Sk na ha):	601.07

Základná hodnota lesného porastu na celej výmere EUR: 96.16
 Hodnota faktora polohy z pribl.vzd. EUR: -0.6649 z odv.vzd. EUR: 2.4099
 Hodnota faktora polohy les.porastu na celej výmere EUR: 0.00
 Zniž.hodnoty porastu (na celej vým.) na zákl.stup.pošk.EUR: 0.00
 Všeobecná hodnota lesného porastu (VŠHlp=VŠHlpmj*M) EUR: 77.65
 Jednotková všeobecná hodnota porastu (VŠHlpmj=VHlp*Kpd) EUR: 485.33 /ha 0.05 /m2
 Jednotková východisková hodnota porastu (VHlp) EUR: 601.03 0.06

C-KN 3919, k.ú.Iliašovce

Všeobecná hodnota pozemku (EUR):	802.87
Všeobecná hodnota porastu (EUR):	8 152.68
Všeobecná hodnota pozemku a porastu (EUR):	8 955.55
Oceňovaná výmera (ha):	1.7774

4604 - 1 etáž

Výmera (M) (ha): 1.5974 Všeobecná hodnota pozemku a porastu (EUR): 8 824.41

Stanovenie hodnoty lesného pozemku.

Koeficient polohovej diferenciácie(Kpd): 0.91 ks: 1.00 kv: 1.30 kl: 0.70
 HSLT: 421

Drevina	Cieľ.zast.	Bonita	Hodnota(EUR)	Odvozná vzdialenosť (km):	Zásoba(m3)	Spolu(m3/ha)
BO	40	26	139.41	8.00	852	340.8
JH	10	22	132.78	55.77	714	71.4
JS	10	22	132.78	13.28	714	71.4
SM	20	26	305.38	13.28	792	158.4
BK	20	22	132.78	61.08	714	142.8
				26.56		
Celkom(EUR na ha):				169.97	Celkom(m3/ha):	784.8

Základná hodnota lesného pozemku na celej výmere (EUR): 271.49
 Hodnota faktora polohy z pribl.vzd. EUR: -0.0441 z odv.vzd. EUR: 0.4601
 Hodnota faktora polohy les.pozemku na celej výmere EUR: 521.41
 Všeobecná hodnota lesného pozemku(VŠHlpoz=VŠHlmj*M) EU: 721.55
 Jednotková všeobecná hodnota pozemku(VŠHlmj=VHlmj*Kpd) EUR: 451.70 /ha 0.05 /m2
 Jednotková východisková hodnota pozemku (VHlmj) EUR: 496.38 0.05

Stanovenie hodnoty lesného porastu.

Koeficient polohovej diferenciácie(Kpd): 0.98 ks: 1.00 kv: 1.15 kl: 0.85
 Vek: 80 Zakmenenie: 6 Skutočná zásoba na ha (m3): 247
 Stupeň poškodenia imisiami:
 Približovacia vzdialenosť (m): 1 200.00
 Odvozná vzdialenosť (km): 8.00

Drevina	Skut.zast.	Bonita	ub.d.	HUŤ	fa	cyj	Hodnota (EUR)	Koef. odnota (EUR na ha)
BO	100	26	120	305 460	0.639	106 200	7 751.68	1.00 4 651.00
							Celkom(EUR/Sk na ha):	4 651.00

Základná hodnota lesného porastu na celej výmere EUR: 7 441.61
 Hodnota faktora polohy z pribl.vzd. EUR: -0.2307 z odv.vzd. EUR: 2.4099
 Hodnota faktora polohy les.porastu na celej výmere EUR: 861.22
 Zniž.hodnoty porastu (na celej vým.) na zákl.stup.pošk.EUR: 0.00
 Všeobecná hodnota lesného porastu (VŠHlp=VŠHlpmj*M) EUR: 8 102.86
 Jednotková všeobecná hodnota porastu (VŠHlpmj=VHlp*Kpd) EUR: 5 072.53 /ha 0.51 /m2
 Jednotková východisková hodnota porastu (VHlp) EUR: 5 189.29 0.52

4604 - 2 etáž

Výmera (M) (ha): 0.1800 Všeobecná hodnota pozemku a porastu (EUR): 131.14

Stanovenie hodnoty lesného pozemku.

Koeficient polohovej diferenciácie(Kpd): 0.91 ks: 1.00 kv: 1.30 kl: 0.70
 HSLT: 421

Drevina	Cieľ.zast.	Bonita	Hodnota(EUR)	Odvozná vzdialenosť (km):	Zásoba(m3)	Spolu(m3/ha)
BO	40	26	139.41	8.00	852	340.8
				55.77		

Stanovenie hodnoty lesného pozemku a lesného porastu.

JH	10	22	132.78	13.28	714	71.4
JS	10	22	132.78	13.28	714	71.4
SM	20	26	305.38	61.08	792	158.4
BK	20	22	132.78	26.56	714	142.8
Celkom(EUR ná ha):				169.97	Celkom(m3/ha): 784.8	

Základná hodnota lesného pozemku na celej výmere (EUR):	30.60								
Hodnota faktora polohy z pribl.vzd. EUR:	-0.0441	z odv.vzd. EUR:	0.4601						
Hodnota faktora polohy les.pozemku na celej výmere EUR:	58.75								
Všeobecná hodnota lesného pozemku(VŠHlpoz=VŠHlmj*M) EU	81.32								
Jednotková všeobecná hodnota pozemku(VŠHlmj=VHlmj*Kpd) EUR:	451.77 /ha	0.05	/m2						
Jednotková východisková hodnota pozemku (VHlmj) EUR:	496.45	0.05							
Stanovenie hodnoty lesného porastu.									
Koeficient polohovej diferenciacie(Kpd):	0.85	ks: 1.00	kv: 1.00	kl: 0.85					
Vek: 25	Zakmenenie: 1	Skutočná zásoba na ha (m3):	2						
Stupeň poškodenia imisiami:									
Približovacia vzdialenosť (m):	1 200.00								
Odvozná vzdialenosť (km):	8.00								
Drevina	Skut.zast.	Bonita	ub.d.	HUŤ	fa	cjk	Hodnota (EUR)	Koef. odnota (EUR na ha)	
AG	85	12	120	159 431	0.508	116 400	4 589.38	0.70	273.05
JB	15	14	120	159 431	0.508	116 400	4 589.38	0.70	48.20
Celkom(EUR/Sk na ha):								321.25	

Základná hodnota lesného porastu na celej výmere EUR:	57.82		
Hodnota faktora polohy z pribl.vzd. EUR:	-0.2307	z odv.vzd.EUR:	2.4099
Hodnota faktora polohy les.porastu na celej výmere EUR:	0.80		
Zniž.hodnoty porastu (na celej vým.) na zákl.stup.pošk.EUR:	0.00		
Všeobecná hodnota lesného porastu (VŠHlp=VŠHlpmj*M) EUR	49.82		
Jednotková všeobecná hodnota porastu (VŠHlpmj=VHlp*Kpd) EUR:	276.80 /ha	0.03	/m2
Jednotková východisková hodnota porastu (VHlp) EUR:	325.65	0.03	

C-KN 3923 k.ú.Iliašovce

Všeobecná hodnota pozemku (EUR):	195.35
Všeobecná hodnota porastu (EUR):	2 243.06
Všeobecná hodnota pozemku a porastu (EUR):	2 438.41
Oceňovaná výmera (ha):	0.4564

5604 - 1 etáž časť

Výmera (M) (ha): 0.4107 Všeobecná hodnota pozemku a porastu (EUR): 2 398.30

Stanovenie hodnoty lesného pozemku.

Koeficient polohovej diferenciacie(Kpd):	0.91	ks: 1.00	kv: 1.30	kl: 0.70		
HSLT: 320						
Približovacia vzdialenosť (m):	1 200.00	Odvozná vzdialenosť (km):	8.00			
Drevina	Cieľ.zast.	Bonita	Hodnota(EUR)	Hodnota(EUR na ha)	Zásoba(m3)	Spolu(m3/ha)
BO	50	26	139.41	69.71	852	426.0
JH	10	22	132.78	13.28	714	71.4
BH	10	22	252.27	25.23	588	58.8
DB	15	20	132.78	19.92	527	79.1
BK	15	24	192.52	28.88	788	118.2
Celkom(EUR na ha):				157.02	Celkom(m3/ha): 753.5	

Základná hodnota lesného pozemku na celej výmere (EUR):	64.50		
Hodnota faktora polohy z pribl.vzd. EUR:	-0.0441	z odv.vzd. EUR:	0.4601
Hodnota faktora polohy les.pozemku na celej výmere EUR:	128.69		
Všeobecná hodnota lesného pozemku(VŠHlpoz=VŠHlmj*M) EU	175.81		
Jednotková všeobecná hodnota pozemku(VŠHlmj=VHlmj*Kpd) EUR:	428.07 /ha	0.04	/m2
Jednotková východisková hodnota pozemku (VHlmj) EUR:	470.41	0.05	

Stanovenie hodnoty lesného porastu.

Koeficient polohovej diferenciacie(Kpd):	0.98	ks: 1.00	kv: 1.15	kl: 0.85					
Vek: 55	Zakmenenie: 8	Skutočná zásoba na ha (m3):	280						
Stupeň poškodenia imisiami:									
Približovacia vzdialenosť (m):	1 200.00								
Odvozná vzdialenosť (km):	8.00								
Drevina	Skut.zast.	Bonita	ub.d.	HUŤ	fa	cjk	Hodnota (EUR)	Koef. odnota (EUR na ha)	
BO	100	30	100	360 353	0.312	106 200	6 157.33	1.00	4 925.88
Celkom(EUR/Sk na ha):								4 925.88	
Základná hodnota lesného porastu na celej výmere EUR:	2 023.07								
Hodnota faktora polohy z pribl.vzd. EUR:	-0.2307	z odv.vzd.EUR:	2.4099						
Hodnota faktora polohy les.porastu na celej výmere EUR:	250.58								

Stanovenie hodnoty lesného pozemku a lesného porastu.

Zníž.hodnoty porastu (na celej vým.) na zákl.stup.pošk.EUR:	0.00	
Všeobecná hodnota lesného porastu (VŠHlp=VŠHlpmj*M) EUR	2 222.49	
Jednotková všeobecná hodnota porastu (VŠHlpmj=VHlp*Kpd) EUR:	5 411.47 /ha	0.54 /m2
Jednotková východisková hodnota porastu (VHlp) EUR:	5 536.03	0.55

5604 - 2 etáž časť

Výmera (M) (ha): 0.0457 Všeobecná hodnota pozemku a porastu (EUR): 40.12

Stanovenie hodnoty lesného pozemku.

Koeficient polohovej diferenciácie(Kpd): 0.91 ks: 1.00 kv: 1.30 kl: 0.70

HSLT: 320

Približovacia vzdialenosť (m):	1 200.00	Odvozná vzdialenosť (km):	8.00			
Drevina	Cieľ.zast.	Bonita	Hodnota(EUR)	Hodnota(EUR na ha)	Zásoba(m3)	Spolu(m3/ha)
BO	50	26	139.41	69.71	852	426.0
JH	10	22	132.78	13.28	714	71.4
BH	10	22	252.27	25.23	588	58.8
DB	15	20	132.78	19.92	527	79.1
BK	15	24	192.52	28.88	788	118.2
Celkom(EUR na ha):			157.02		Celkom(m3/ha):	753.5

Základná hodnota lesného pozemku na celej výmere (EUR):

7.17

Hodnota faktora polohy z pribl.vzd. EUR:

-0.0441

z odv.vzd. EUR: 0.4601

Hodnota faktora polohy les.pozemku na celej výmere EUR:

14.31

Všeobecná hodnota lesného pozemku(VŠHlpoz=VŠHlmj*M) EU

19.54

Jednotková všeobecná hodnota pozemku(VŠHlmj=VHlmj*Kpd) EUR:

427.67 /ha

0.04 /m2

Jednotková východisková hodnota pozemku (VHlmj) EUR:

469.97

0.05

Stanovenie hodnoty lesného porastu.

Koeficient polohovej diferenciácie(Kpd): 0.98 ks: 1.00 kv: 1.15 kl: 0.85

Vek: 25

Zakmenenie:

1

Skutočná zásoba na ha (m3):

8

Stupeň poškodenia imisiami:

Približovacia vzdialenosť (m): 1 200.00

Odvozná vzdialenosť (km): 8.00

Drevina	Skut.zast.	Bonita	ub.d.	HUŤ	fa	ckj	Hodnota (EUR)	Koef. odnota (EUR na ha)
BO	80	30	100	360 353	0.136	106 200	4 672.54	1.00 373.80
SM	10	34	100	592 759	0.084	75 300	3 942.33	1.00 39.43
CS	5	24	100	261 134	0.156	94 100	3 988.49	0.68 13.58
JB	5	12	120	159 431	0.508	116 400	4 589.38	0.70 16.07
Celkom(EUR/Sk na ha):							442.88	

Základná hodnota lesného porastu na celej výmere EUR:

20.25

Hodnota faktora polohy z pribl.vzd. EUR:

-0.2307

z odv.vzd.EUR: 2.4099

Hodnota faktora polohy les.porastu na celej výmere EUR:

0.80

Zníž.hodnoty porastu (na celej vým.) na zákl.stup.pošk.EUR:

0.00

Všeobecná hodnota lesného porastu (VŠHlp=VŠHlpmj*M) EUR

20.57

Jednotková všeobecná hodnota porastu (VŠHlpmj=VHlp*Kpd) EUR:

450.14 /ha

0.05 /m2

Jednotková východisková hodnota porastu (VHlp) EUR:

460.50

0.05

C-KN 3938 k.ú.Iliašovce

Všeobecná hodnota pozemku (EUR):

124.58

Všeobecná hodnota porastu (EUR):

893.79

Všeobecná hodnota pozemku a porastu (EUR):

1 018.37

Oceňovaná výmera (ha):

0.2162

604

Výmera (M) (ha): 0.2162 Všeobecná hodnota pozemku a porastu (EUR): 1 018.36

Stanovenie hodnoty lesného pozemku.

Koeficient polohovej diferenciácie(Kpd): 0.84 ks: 1.00 kv: 1.20 kl: 0.70

HSLT: 320

Približovacia vzdialenosť (m):	200.00	Odvozná vzdialenosť (km):	8.00			
Drevina	Cieľ.zast.	Bonita	Hodnota(EUR)	Hodnota(EUR na ha)	Zásoba(m3)	Spolu(m3/ha)
BO	50	26	139.41	69.71	852	426.0
JH	10	22	132.78	13.28	714	71.4
BH	10	22	252.27	25.23	588	58.8
DB	15	20	132.78	19.92	527	79.1
BK	15	22	132.78	19.92	714	107.1
Celkom(EUR na ha):			148.06		Celkom(m3/ha):	742.4

Základná hodnota lesného pozemku na celej výmere (EUR):

32.00

Hodnota faktora polohy z pribl.vzd. EUR:

0.2646

z odv.vzd. EUR: 0.4601

Stanovenie hodnoty lesného pozemku a lesného porastu.

Hodnota faktora polohy les.pozemku na celej výmere EUR:	116.31								
Všeobecná hodnota lesného pozemku(VŠHlpoz=VŠHlmj*M) EU	124.58								
Jednotková všeobecná hodnota pozemku(VŠHlmj=VHlmj*Kpd) EUR:	576.21 /ha	0.06	/m2						
Jednotková východisková hodnota pozemku (VHlmj) EUR:	685.97	0.07							
Stanovenie hodnoty lesného porastu.									
Koeficient polohovej diferenciácie(Kpd):	0.98	ks:	1.00	kv:	1.15	kl:	0.85		
Vek: 40	Zakmenenie: 7	Skutočná zásoba na ha (m3):						137	
Stupeň poškodenia imisiami:									
Približovacia vzdialenosť (m):	200.00								
Odvozná vzdialenosť (km):	8.00								
Drevina	Skut.zast.	Bonita	ub.d.	HUŤ	fa	ckj	Hodnota (EUR)	Koef. odnota (EUR na ha)	
BO	95	28	100	294 083	0.293	106 200	5 352.51	1.00	3 559.42
BC	5	26	100	236 100	0.424	106 200	5 353.44	0.80	149.90
								Celkom(EUR/Sk na ha):	3 709.32
Základná hodnota lesného porastu na celej výmere EUR:	801.97								
Hodnota faktora polohy z pribl.vzd. EUR:	1.3845	z odv.vzd. EUR:	2.4099						
Hodnota faktora polohy les.porastu na celej výmere EUR:	112.39								
Zniž.hodnoty porastu (na celej vým.) na zákl.stup.pošk.EUR:	0.00								
Všeobecná hodnota lesného porastu (VŠHlp=VŠHlpj*M) EUR	893.79								
Jednotková všeobecná hodnota porastu (VŠHlpj=VHlp*Kpd) EUR:	4 134.07 /ha	0.41	/m2						
Jednotková východisková hodnota porastu (VHlp) EUR:	4 229.23	0.42							

C-KN 3954, 3956 k.ú.Iliašovce

Všeobecná hodnota pozemku (EUR):	48 436.75
Všeobecná hodnota porastu (EUR):	387 616.97
Všeobecná hodnota pozemku a porastu (EUR):	436 053.72
Oceňovaná výmera (ha):	85.4377

iné lesné pozemky lesná škôlka č.1

Výmera (M) (ha): 0.3067

Stanovenie hodnoty lesného pozemku.

Koeficient polohovej diferenciácie(Kpd):	0.91	ks:	1.00	kv:	1.30	kl:	0.70		
HSLT:	421								
Približovacia vzdialenosť (m):	50.00	Odvozná vzdialenosť (km):	18.00						
Drevina	Cieľ.zast.	Bonita	Hodnota(EUR)	Hodnota(EUR na ha)	Zásoba(m3)	Spolu(m3/ha)			
BO	40	30	780.06	312.02	920	368.0			
JM	10	22	132.78	13.28	714	71.4			
LP	10	24	132.78	13.28	788	78.8			
SM	20	30	1 055.57	211.11	993	198.6			
BK	20	26	474.67	94.93	853	170.6			
				Celkom(EUR na ha):	644.62	Celkom(m3/ha):	887.4		
Základná hodnota lesného pozemku na celej výmere (EUR):	197.70								
Hodnota faktora polohy z pribl.vzd. EUR:	0.2977	z odv.vzd. EUR:	0.1235						
Hodnota faktora polohy les.pozemku na celej výmere EUR:	114.65								
Všeobecná hodnota lesného pozemku(VŠHlpoz=VŠHlmj*M) EU	284.24								
Jednotková všeobecná hodnota pozemku(VŠHlmj=VHlmj*Kpd) EUR:	926.77 /ha	0.09	/m2						
Jednotková východisková hodnota pozemku (VHlmj) EUR:	1 018.43	0.10							

iné lesné pozemky pre poľovné hospodárenie č. 89

Výmera (M) (ha): 0.8651

Stanovenie hodnoty lesného pozemku.

Koeficient polohovej diferenciácie(Kpd):	0.91	ks:	1.00	kv:	1.30	kl:	0.70		
HSLT:	421								
Približovacia vzdialenosť (m):	200.00	Odvozná vzdialenosť (km):	18.00						
Drevina	Cieľ.zast.	Bonita	Hodnota(EUR)	Hodnota(EUR na ha)	Zásoba(m3)	Spolu(m3/ha)			
BO	40	30	780.06	312.02	920	368.0			
JM	10	22	132.78	13.28	714	71.4			
LP	10	24	132.78	13.28	788	78.8			
SM	20	30	1 055.57	211.11	993	198.6			
BK	20	26	474.67	94.93	853	170.6			
				Celkom(EUR na ha):	644.62	Celkom(m3/ha):	887.4		
Základná hodnota lesného pozemku na celej výmere (EUR):	557.66								
Hodnota faktora polohy z pribl.vzd. EUR:	0.2646	z odv.vzd. EUR:	0.1235						
Hodnota faktora polohy les.pozemku na celej výmere EUR:	297.88								
Všeobecná hodnota lesného pozemku(VŠHlpoz=VŠHlmj*M) EU	778.55								

Stanovenie hodnoty lesného pozemku a lesného porastu.

Jednotková všeobecná hodnota pozemku(VŠHlmj=VHlmj*Kpd) EUR: 899.95 /ha 0.09 /m2
 Jednotková východisková hodnota pozemku (VHlmj) EUR: 988.96 0.10

iné lesné pozemky č.52

Výmera (M) (ha): 0.0423

Stanovenie hodnoty lesného pozemku.

Koeficient polohovej diferenciácie(Kpd): 0.91 ks: 1.00 kv: 1.30 kl: 0.70

HSLT: 421

Približovacia vzdialenosť (m):		100.00		Odvozná vzdialenosť (km):		18.00	
Drevina	Cieľ.zast.	Bonita	Hodnota(EUR)	Hodnota(EUR na ha)	Zásoba(m3)	Spolu(m3/ha)	
BO	40	30	780.06	312.02	920	368.0	
JM	10	22	132.78	13.28	714	71.4	
LP	10	24	132.78	13.28	788	78.8	
SM	20	28	653.92	130.78	891	178.2	
BK	20	24	192.52	38.50	788	157.6	
Celkom(EUR na ha):				507.86	Celkom(m3/ha):		854.0

Základná hodnota lesného pozemku na celej výmere (EUR): 21.48

Hodnota faktora polohy z pribl.vzd. EUR: 0.2977 z odv.vzd. EUR: 0.1235

Hodnota faktora polohy les.pozemku na celej výmere EUR: 15.20

Všeobecná hodnota lesného pozemku(VŠHlpoz=VŠHlmj*M) EU 33.38

Jednotková všeobecná hodnota pozemku(VŠHlmj=VHlmj*Kpd) EUR: 789.09 /ha 0.08 /m2

Jednotková východisková hodnota pozemku (VHlmj) EUR: 867.13 0.09

iné lesné pozemky elektrovod č E 25 časť

Výmera (M) (ha): 0.6891

Stanovenie hodnoty lesného pozemku.

Koeficient polohovej diferenciácie(Kpd): 0.91 ks: 1.00 kv: 1.30 kl: 0.70

HSLT: 421

Približovacia vzdialenosť (m):		1 300.00		Odvozná vzdialenosť (km):		18.00	
Drevina	Cieľ.zast.	Bonita	Hodnota(EUR)	Hodnota(EUR na ha)	Zásoba(m3)	Spolu(m3/ha)	
BO	40	28	411.60	164.64	844	337.6	
JM	10	22	132.78	13.28	714	71.4	
LP	10	24	132.78	13.28	788	78.8	
SM	20	28	653.92	130.78	891	178.2	
BK	20	26	474.67	94.93	853	170.6	
Celkom(EUR na ha):				416.91	Celkom(m3/ha):		836.6

Základná hodnota lesného pozemku na celej výmere (EUR): 287.29

Hodnota faktora polohy z pribl.vzd. EUR: -0.0727 z odv.vzd. EUR: 0.1235

Hodnota faktora polohy les.pozemku na celej výmere EUR: 29.28

Všeobecná hodnota lesného pozemku(VŠHlpoz=VŠHlmj*M) EU 288.07

Jednotková všeobecná hodnota pozemku(VŠHlmj=VHlmj*Kpd) EUR: 418.04 /ha 0.04 /m2

Jednotková východisková hodnota pozemku (VHlmj) EUR: 459.39 0.05

iné lesné pozemky lesná cesta 2L č.34

Výmera (M) (ha): 0.2545

Stanovenie hodnoty lesného pozemku.

Koeficient polohovej diferenciácie(Kpd): 0.91 ks: 1.00 kv: 1.30 kl: 0.70

HSLT: 421

Približovacia vzdialenosť (m):		100.00		Odvozná vzdialenosť (km):		18.00	
Drevina	Cieľ.zast.	Bonita	Hodnota(EUR)	Hodnota(EUR na ha)	Zásoba(m3)	Spolu(m3/ha)	
BO	40	28	411.60	164.64	844	337.6	
JM	10	22	132.78	13.28	714	71.4	
LP	10	24	132.78	13.28	788	78.8	
SM	20	28	653.92	130.78	891	178.2	
BK	20	24	192.52	38.50	788	157.6	
Celkom(EUR na ha):				360.48	Celkom(m3/ha):		823.6

Základná hodnota lesného pozemku na celej výmere (EUR): 91.75

Hodnota faktora polohy z pribl.vzd. EUR: 0.2977 z odv.vzd. EUR: 0.1235

Hodnota faktora polohy les.pozemku na celej výmere EUR: 88.30

Všeobecná hodnota lesného pozemku(VŠHlpoz=VŠHlmj*M) EU 163.84

Jednotková všeobecná hodnota pozemku(VŠHlmj=VHlmj*Kpd) EUR: 643.76 /ha 0.06 /m2

Jednotková východisková hodnota pozemku (VHlmj) EUR: 707.43 0.07

584 - 1 etáž

Výmera (M) (ha): 2.9300 Všeobecná hodnota pozemku a porastu (EUR): 22 784.58

Stanovenie hodnoty lesného pozemku.

Koeficient polohovej diferenciácie(Kpd): 0.91 ks: 1.00 kv: 1.30 kl: 0.70

Stanovenie hodnoty lesného pozemku a lesného porastu.

HSLT: 421

Približovacia vzdialenosť (m):	400.00	Odvozná vzdialenosť (km):	17.00		
Drevina	Cieľ.zast.	Bonita	Hodnota(EUR)	Hodnota(EUR na ha)	Zásoba(m3) Spolu(m3/ha)
BO	40	28	411.60	164.64	844 337.6
JH	10	24	132.78	13.28	788 78.8
JS	10	24	132.78	13.28	788 78.8
SM	20	28	653.92	130.78	891 178.2
BK	20	24	192.52	38.50	788 157.6
		Celkom(EUR na ha):	360.48		Celkom(m3/ha): 831.0

Základná hodnota lesného pozemku na celej výmere (EUR): 1 056.23
 Hodnota faktora polohy z pribl.vzd. EUR: 0.1978 z odv.vzd. EUR: 0.1636
 Hodnota faktora polohy les.pozemku na celej výmere EUR: 880.14
 Všeobecná hodnota lesného pozemku(VŠHlpoz=VŠHlmj*M) EU 1 762.12
 Jednotková všeobecná hodnota pozemku(VŠHlmj=VHlmj*Kpd) EUR: 601.41 /ha 0.06 /m2
 Jednotková východisková hodnota pozemku (VHlmj) EUR: 660.89 0.07

Stanovenie hodnoty lesného porastu.

Koeficient polohovej diferenciácie(Kpd): 0.98 ks: 1.00 kv: 1.15 kl: 0.85
 Vek: 70 Zakmenenie: 7 Skutočná zásoba na ha (m3): 348

Stupeň poškodenia imisiami:

Približovacia vzdialenosť (m):	400.00							
Odvozná vzdialenosť (km):	17.00							
Drevina	Skut.zast.	Bonita	ub.d.	HUŤ	fa	cjk	Hodnota (EUR)	Koef. odnota (EUR na ha)
BO	60	32	100	426 995	0.435	106 200	8 157.27	1.00 3 426.04
SC	35	32	100	633 482	0.494	101 800	12 097.55	1.00 2 963.89
SM	5	32	100	504 949	0.403	75 300	8 246.98	1.00 288.65
							Celkom(EUR/Sk na ha):	6 678.58

Základná hodnota lesného porastu na celej výmere EUR: 19 568.25
 Hodnota faktora polohy z pribl.vzd. EUR: 1.0413 z odv.vzd.EUR: 0.8594
 Hodnota faktora polohy les.porastu na celej výmere EUR: 1 938.03
 Zníž.hodnoty porastu (na celej vým.) na zákl.stup.pošk.EUR: 0.00
 Všeobecná hodnota lesného porastu (VŠHlp=VŠHlpmj*M) EUR 21 022.45
 Jednotková všeobecná hodnota porastu (VŠHlpmj=VHlp*Kpd) EUR: 7 174.90 /ha 0.72 /m2
 Jednotková východisková hodnota porastu (VHlp) EUR: 7 340.05 0.73

584 - 2 etáž

Výmera (M) (ha): 1.2600 Všeobecná hodnota pozemku a porastu (EUR): 1 984.36

Stanovenie hodnoty lesného pozemku.

Koeficient polohovej diferenciácie(Kpd): 0.91 ks: 1.00 kv: 1.30 kl: 0.70

HSLT: 421

Približovacia vzdialenosť (m):	400.00	Odvozná vzdialenosť (km):	17.00		
Drevina	Cieľ.zast.	Bonita	Hodnota(EUR)	Hodnota(EUR na ha)	Zásoba(m3) Spolu(m3/ha)
BO	40	28	411.60	164.64	844 337.6
JH	10	24	132.78	13.28	788 78.8
JS	10	24	132.78	13.28	788 78.8
SM	20	28	653.92	130.78	891 178.2
BK	20	24	192.52	38.50	788 157.6
		Celkom(EUR na ha):	360.48		Celkom(m3/ha): 831.0

Základná hodnota lesného pozemku na celej výmere (EUR): 454.23
 Hodnota faktora polohy z pribl.vzd. EUR: 0.1978 z odv.vzd. EUR: 0.1636
 Hodnota faktora polohy les.pozemku na celej výmere EUR: 378.48
 Všeobecná hodnota lesného pozemku(VŠHlpoz=VŠHlmj*M) EU 757.77
 Jednotková všeobecná hodnota pozemku(VŠHlmj=VHlmj*Kpd) EUR: 601.41 /ha 0.06 /m2
 Jednotková východisková hodnota pozemku (VHlmj) EUR: 660.89 0.07

Stanovenie hodnoty lesného porastu.

Koeficient polohovej diferenciácie(Kpd): 0.98 ks: 1.00 kv: 1.15 kl: 0.85
 Vek: 35 Zakmenenie: 3 Skutočná zásoba na ha (m3): 41

Stupeň poškodenia imisiami:

Približovacia vzdialenosť (m):	400.00							
Odvozná vzdialenosť (km):	17.00							
Drevina	Skut.zast.	Bonita	ub.d.	HUŤ	fa	cjk	Hodnota (EUR)	Koef. odnota (EUR na ha)
LP	85	28	100	383 199	0.179	94 100	4 841.29	0.63 777.77
SM	15	24	100	183 236	0.172	75 300	3 115.75	1.00 140.21
							Celkom(EUR/Sk na ha):	917.98

Základná hodnota lesného porastu na celej výmere EUR: 1 156.64
 Hodnota faktora polohy z pribl.vzd. EUR: 1.0413 z odv.vzd.EUR: 0.8594
 Hodnota faktora polohy les.porastu na celej výmere EUR: 98.19
 Zníž.hodnoty porastu (na celej vým.) na zákl.stup.pošk.EUR: 0.00

Stanovenie hodnoty lesného pozemku a lesného porastu.

Všeobecná hodnota lesného porastu ($V\dot{S}Hlp=V\dot{S}Hlpj*M$) EUR	1 226.58	
Jednotková všeobecná hodnota porastu ($V\dot{S}Hlpj=VHlp*Kpd$) EUR:	973.48 /ha	0.10 /m2
Jednotková východisková hodnota porastu (VHlp) EUR:	995.89	0.10

585 a 1 etáž

Výmera (M) (ha): 1.6100 Všeobecná hodnota pozemku a porastu (EUR): 9 028.37

Stanovenie hodnoty lesného pozemku.

Koeficient polohovej diferenciácie(Kpd): 0.91 ks: 1.00 kv: 1.30 kl: 0.70

HSLT: 421

Približovacia vzdialenosť (m):	700.00	Odvozná vzdialenosť (km):	18.00			
Drevina	Cieľ.zast.	Bonita	Hodnota(EUR)	Hodnota(EUR na ha)	Zásoba(m3)	Spolu(m3/ha)
BO	40	28	411.60	164.64	844	337.6
JM	10	24	132.78	13.28	788	78.8
JS	10	24	132.78	13.28	788	78.8
SM	20	28	653.92	130.78	891	178.2
BK	20	24	192.52	38.50	788	157.6
Celkom(EUR na ha):				360.48	Celkom(m3/ha): 831.0	

Základná hodnota lesného pozemku na celej výmere (EUR): 580.40

Hodnota faktora polohy z pribl.vzd. EUR: 0.1036 z odv.vzd. EUR: 0.1235

Hodnota faktora polohy les.pozemku na celej výmere EUR: 303.76

Všeobecná hodnota lesného pozemku ($V\dot{S}Hlpoz=V\dot{S}Hlmj*M$) EU 804.57

Jednotková všeobecná hodnota pozemku ($V\dot{S}Hlmj=VHlmj*Kpd$) EUR: 499.73 /ha 0.05 /m2

Jednotková východisková hodnota pozemku (VHlmj) EUR: 549.16 0.06

Stanovenie hodnoty lesného porastu.

Koeficient polohovej diferenciácie(Kpd): 0.98 ks: 1.00 kv: 1.15 kl: 0.85

Vek: 75 Zakmenenie: 6 Skutočná zásoba na ha (m3): 288

Stupeň poškodenia imisiami:

Približovacia vzdialenosť (m):	700.00							
Odvozná vzdialenosť (km):	18.00							
Drevina	Skut.zast.	Bonita	ub.d.	HUŤ	fa	cjk	Hodnota (EUR)	Koef. odnota (EUR na ha)
BO	70	28	100	294 083	0.623	106 200	7 410.58	1.00 3 112.43
SM	30	32	100	504 949	0.514	75 300	9 830.03	1.00 1 769.40
							Celkom(EUR/Sk na ha):	4 881.83

Základná hodnota lesného porastu na celej výmere EUR: 7 859.76

Hodnota faktora polohy z pribl.vzd. EUR: 0.5447 z odv.vzd.EUR: 0.6486

Hodnota faktora polohy les.porastu na celej výmere EUR: 553.31

Zniž.hodnoty porastu (na celej vým.) na zákl.stup.pošk.EUR: 0.00

Všeobecná hodnota lesného porastu ($V\dot{S}Hlp=V\dot{S}Hlpj*M$) EUR 8 223.79

Jednotková všeobecná hodnota porastu ($V\dot{S}Hlpj=VHlp*Kpd$) EUR: 5 107.95 /ha 0.51 /m2

Jednotková východisková hodnota porastu (VHlp) EUR: 5 225.52 0.52

585 a 2 etáž

Výmera (M) (ha): 0.4000 Všeobecná hodnota pozemku a porastu (EUR): 428.15

Stanovenie hodnoty lesného pozemku.

Koeficient polohovej diferenciácie(Kpd): 0.91 ks: 1.00 kv: 1.30 kl: 0.70

HSLT: 421

Približovacia vzdialenosť (m):	700.00	Odvozná vzdialenosť (km):	18.00			
Drevina	Cieľ.zast.	Bonita	Hodnota(EUR)	Hodnota(EUR na ha)	Zásoba(m3)	Spolu(m3/ha)
BO	40	28	411.60	164.64	844	337.6
JM	10	24	132.78	13.28	788	78.8
JS	10	24	132.78	13.28	788	78.8
SM	20	28	653.92	130.78	891	178.2
BK	20	24	192.52	38.50	788	157.6
Celkom(EUR na ha):				360.48	Celkom(m3/ha): 831.0	

Základná hodnota lesného pozemku na celej výmere (EUR): 144.19

Hodnota faktora polohy z pribl.vzd. EUR: 0.1036 z odv.vzd. EUR: 0.1235

Hodnota faktora polohy les.pozemku na celej výmere EUR: 75.48

Všeobecná hodnota lesného pozemku ($V\dot{S}Hlpoz=V\dot{S}Hlmj*M$) EU 199.91

Jednotková všeobecná hodnota pozemku ($V\dot{S}Hlmj=VHlmj*Kpd$) EUR: 499.77 /ha 0.05 /m2

Jednotková východisková hodnota pozemku (VHlmj) EUR: 549.20 0.06

Stanovenie hodnoty lesného porastu.

Koeficient polohovej diferenciácie(Kpd): 0.85 ks: 1.00 kv: 1.00 kl: 0.85

Vek: 35 Zakmenenie: 2 Skutočná zásoba na ha (m3): 19

Stupeň poškodenia imisiami:

Približovacia vzdialenosť (m):	700.00							
Odvozná vzdialenosť (km):	18.00							
Drevina	Skut.zast.	Bonita	ub.d.	HUŤ	fa	cjk	Hodnota (EUR)	Koef. odnota (EUR na ha)

Stanovenie hodnoty lesného pozemku a lesného porastu.

LP	60	22	100	194 540	0.256	94 100	3 977.05	0.63	300.67
BK	20	24	120	351 226	0.147	94 100	4 378.20	1.00	175.13
SM	20	28	120	456 073	0.144	75 300	4 319.57	1.00	172.77
								Celkom(EUR/Sk na ha):	648.57

Základná hodnota lesného porastu na celej výmere EUR:	259.44	
Hodnota faktora polohy z pribl.vzd. EUR:	0.5447	z odv.vzd.EUR: 0.6486
Hodnota faktora polohy les.porastu na celej výmere EUR:	9.06	
Zniž.hodnoty porastu (na celej vým.) na zákl.stup.pošk.EUR:	0.00	
Všeobecná hodnota lesného porastu (VŠHlp=VŠHlpmj*M) EUR	228.24	
Jednotková všeobecná hodnota porastu (VŠHlpmj=VHlp*Kpd) EUR:	570.60 /ha	0.06 /m2
Jednotková východisková hodnota porastu (VHlp) EUR:	671.30	0.07

585 b 1 p.s. 1 etáž

Výmera (M) (ha): 2.4400 Všeobecná hodnota pozemku a porastu (EUR): 11 337.67

Stanovenie hodnoty lesného pozemku.

Koeficient polohovej diferenciácie(Kpd): 0.91 ks: 1.00 kv: 1.30 kl: 0.70

HSLT: 421

Približovacia vzdialenosť (m):	700.00	Odvozná vzdialenosť (km):	18.00			
Drevina	Cieľ.zast.	Bonita	Hodnota(EUR)	Hodnota(EUR na ha)	Zásoba(m3)	Spolu(m3/ha)
BO	40	26	139.41	55.77	852	340.8
JM	10	24	132.78	13.28	788	78.8
LP	10	24	132.78	13.28	788	78.8
SM	20	28	653.92	130.78	891	178.2
BK	20	24	192.52	38.50	788	157.6
Celkom(EUR na ha):				251.61	Celkom(m3/ha): 834.2	

Základná hodnota lesného pozemku na celej výmere (EUR):	613.92
Hodnota faktora polohy z pribl.vzd. EUR:	0.1036 z odv.vzd. EUR: 0.1235
Hodnota faktora polohy les.pozemku na celej výmere EUR:	462.13
Všeobecná hodnota lesného pozemku(VŠHlpoz=VŠHlmj*M) EU	979.21
Jednotková všeobecná hodnota pozemku(VŠHlmj=VHlmj*Kpd) EUR:	401.31 /ha 0.04 /m2
Jednotková východisková hodnota pozemku (VHlmj) EUR:	441.00 0.04

Stanovenie hodnoty lesného porastu.

Koeficient polohovej diferenciácie(Kpd): 0.98 ks: 1.00 kv: 1.15 kl: 0.85

Vek: 50 Zakmenenie: 7 Skutočná zásoba na ha (m3): 196

Stupeň poškodenia imisiami:

Približovacia vzdialenosť (m):	700.00							
Odvozná vzdialenosť (km):	18.00							
Drevina	Skut.zast.	Bonita	ub.d.	HUŤ	fa	cjk	Hodnota (EUR)	Koef. odnota (EUR na ha)
BO	100	28	100	294 083	0.376	106 200	5 870.15	1.00 4 109.11
Celkom(EUR/Sk na ha):								4 109.11

Základná hodnota lesného porastu na celej výmere EUR:	10 026.22
Hodnota faktora polohy z pribl.vzd. EUR:	0.5447 z odv.vzd.EUR: 0.6486
Hodnota faktora polohy les.porastu na celej výmere EUR:	570.70
Zniž.hodnoty porastu (na celej vým.) na zákl.stup.pošk.EUR:	0.00
Všeobecná hodnota lesného porastu (VŠHlp=VŠHlpmj*M) EUR	10 358.46
Jednotková všeobecná hodnota porastu (VŠHlpmj=VHlp*Kpd) EUR:	4 245.27 /ha 0.42 /m2
Jednotková východisková hodnota porastu (VHlp) EUR:	4 342.99 0.43

585 b 1 p.s. 2 etáž

Výmera (M) (ha): 0.2700 Všeobecná hodnota pozemku a porastu (EUR): 187.04

Stanovenie hodnoty lesného pozemku.

Koeficient polohovej diferenciácie(Kpd): 0.91 ks: 1.00 kv: 1.30 kl: 0.70

HSLT: 421

Približovacia vzdialenosť (m):	700.00	Odvozná vzdialenosť (km):	18.00			
Drevina	Cieľ.zast.	Bonita	Hodnota(EUR)	Hodnota(EUR na ha)	Zásoba(m3)	Spolu(m3/ha)
BO	40	26	139.41	55.77	852	340.8
JM	10	24	132.78	13.28	788	78.8
LP	10	24	132.78	13.28	788	78.8
SM	20	28	653.92	130.78	891	178.2
BK	20	24	192.52	38.50	788	157.6
Celkom(EUR na ha):				251.61	Celkom(m3/ha): 834.2	

Základná hodnota lesného pozemku na celej výmere (EUR):	67.95
Hodnota faktora polohy z pribl.vzd. EUR:	0.1036 z odv.vzd. EUR: 0.1235
Hodnota faktora polohy les.pozemku na celej výmere EUR:	51.15
Všeobecná hodnota lesného pozemku(VŠHlpoz=VŠHlmj*M) EU	108.38
Jednotková všeobecná hodnota pozemku(VŠHlmj=VHlmj*Kpd) EUR:	401.41 /ha 0.04 /m2
Jednotková východisková hodnota pozemku (VHlmj) EUR:	441.11 0.04

Stanovenie hodnoty lesného pozemku a lesného porastu.

Stanovenie hodnoty lesného porastu.

Koeficient polohovej diferenciácie(Kpd):	0.85	ks: 1.00	kv: 1.00	kl: 0.85				
Vek: 25	Zakmenenie: 1	Skutočná zásoba na ha (m3):	4					
Stupeň poškodenia imisiami:								
Približovacia vzdialenosť (m):	700.00							
Odozvná vzdialenosť (km):	18.00							
Drevina	Skut.zast.	Bonita	ub.d.	HUŤ	fa	cjk	Hodnota (EUR)	Koef. odnota (EUR na ha)
SM	45	26	100	260 963	0.145	75 300	3 393.12	1.00 152.69
LP	30	24	100	261 134	0.156	94 100	3 988.49	0.63 75.38
BO	15	32	100	426 995	0.107	106 200	4 664.58	1.00 69.97
BK	10	24	120	351 226	0.102	94 100	3 994.12	1.00 39.93
							Celkom(EUR/Sk na ha):	337.97
Základná hodnota lesného porastu na celej výmere EUR:	91.25							
Hodnota faktora polohy z pribl.vzd. EUR:	0.5447	z odv.vzd.EUR:	0.6486					
Hodnota faktora polohy les.porastu na celej výmere EUR:	1.29							
Zniž.hodnoty porastu (na celej vým.) na zákl.stup.pošk.EUR:	0.00							
Všeobecná hodnota lesného porastu (VŠHlp=VŠHlpmj*M) EUR	78.66							
Jednotková všeobecná hodnota porastu (VŠHlpmj=VHlp*Kpd) EUR:	291.34 /ha	0.03 /m2						
Jednotková východisková hodnota porastu (VHlp) EUR:	342.76	0.03						

585 b 2 p.s.

Výmera (M) (ha): 0.1000

Stanovenie hodnoty lesného pozemku.

Koeficient polohovej diferenciácie(Kpd):	0.91	ks: 1.00	kv: 1.30	kl: 0.70		
HSLT: 421						
Približovacia vzdialenosť (m):	700.00	Odozvná vzdialenosť (km):	18.00			
Drevina	Cieľ.zast.	Bonita	Hodnota(EUR)	Hodnota(EUR na ha)	Zásoba(m3)	Spolu(m3/ha)
BO	40	26	139.41	55.77	852	340.8
JM	10	24	132.78	13.28	788	78.8
LP	10	24	132.78	13.28	788	78.8
SM	20	28	653.92	130.78	891	178.2
BK	20	24	192.52	38.50	788	157.6
			Celkom(EUR na ha):	251.61	Celkom(m3/ha):	834.2
Základná hodnota lesného pozemku na celej výmere (EUR):	25.16					
Hodnota faktora polohy z pribl.vzd. EUR:	0.1036	z odv.vzd. EUR:	0.1235			
Hodnota faktora polohy les.pozemku na celej výmere EUR:	18.95					
Všeobecná hodnota lesného pozemku(VŠHlpoz=VŠHlmj*M) EU	40.14					
Jednotková všeobecná hodnota pozemku(VŠHlmj=VHlmj*Kpd) EUR:	401.45 /ha	0.04 /m2				
Jednotková východisková hodnota pozemku (VHlmj) EUR:	441.15	0.04				

586 - 1 etáž

Výmera (M) (ha): 9.3600 Všeobecná hodnota pozemku a porastu (EUR): 49 928.39

Stanovenie hodnoty lesného pozemku.

Koeficient polohovej diferenciácie(Kpd):	0.91	ks: 1.00	kv: 1.30	kl: 0.70		
HSLT: 421						
Približovacia vzdialenosť (m):	1 300.00	Odozvná vzdialenosť (km):	18.00			
Drevina	Cieľ.zast.	Bonita	Hodnota(EUR)	Hodnota(EUR na ha)	Zásoba(m3)	Spolu(m3/ha)
BO	40	28	411.60	164.64	844	337.6
JM	10	24	132.78	13.28	788	78.8
LP	10	24	132.78	13.28	788	78.8
SM	20	26	305.38	61.08	792	158.4
BK	20	24	192.52	38.50	788	157.6
			Celkom(EUR na ha):	290.78	Celkom(m3/ha):	811.2
Základná hodnota lesného pozemku na celej výmere (EUR):	2 721.70					
Hodnota faktora polohy z pribl.vzd. EUR:	-0.0727	z odv.vzd. EUR:	0.1235			
Hodnota faktora polohy les.pozemku na celej výmere EUR:	385.61					
Všeobecná hodnota lesného pozemku(VŠHlpoz=VŠHlmj*M) EU	2 827.64					
Jednotková všeobecná hodnota pozemku(VŠHlmj=VHlmj*Kpd) EUR:	302.10 /ha	0.03 /m2				
Jednotková východisková hodnota pozemku (VHlmj) EUR:	331.98	0.03				

Stanovenie hodnoty lesného porastu.

Koeficient polohovej diferenciácie(Kpd):	1.02	ks: 1.00	kv: 1.20	kl: 0.85				
Vek: 100	Zakmenenie: 5	Skutočná zásoba na ha (m3):	296					
Stupeň poškodenia imisiami:								
Približovacia vzdialenosť (m):	1 300.00							
Odozvná vzdialenosť (km):	18.00							
Drevina	Skut.zast.	Bonita	ub.d.	HUŤ	fa	cjk	Hodnota (EUR)	Koef. odnota (EUR na ha)
BO	95	28	100	294 083	1.000	106 200	9 761.77	1.00 4 636.83

Stanovenie hodnoty lesného pozemku a lesného porastu.

SM	5	26	100	260 963	1.000	75 300	8 662.38	1.00	216.56
								Celkom(EUR/Sk na ha):	4 853.39
Základná hodnota lesného porastu na celej výmere EUR:						45 427.67			
Hodnota faktora polohy z pribl.vzd. EUR:						-0.3781		z odv.vzd.EUR: 0.6486	
Hodnota faktora polohy les.porastu na celej výmere EUR:						749.52			
Zníž.hodnoty porastu (na celej vým.) na zákl.stup.pošk.EUR:						0.00			
Všeobecná hodnota lesného porastu (VŠHlp=VŠHlpmj*M) EUR						47 100.75			
Jednotková všeobecná hodnota porastu (VŠHlpmj=VHlp*Kpd) EUR:						5 032.13 /ha		0.50 /m2	
Jednotková východisková hodnota porastu (VHlp) EUR:						4 933.46		0.49	

586 - 2 etáž

Výmera (M) (ha): 2.3400 Všeobecná hodnota pozemku a porastu (EUR): 2 175.49

Stanovenie hodnoty lesného pozemku.

Koeficient polohovej diferenciacie(Kpd): 0.91 ks: 1.00 kv: 1.30 kl: 0.70

HSLT: 421

Približovacia vzdialenosť (m):			1 300.00	Odvozná vzdialenosť (km):			18.00
Drevina	Cieľ.zast.	Bonita	Hodnota(EUR)	Hodnota(EUR na ha)		Zásoba(m3)	Spolu(m3/ha)
BO	40	28	411.60	164.64		844	337.6
JM	10	24	132.78	13.28		788	78.8
LP	10	24	132.78	13.28		788	78.8
SM	20	26	305.38	61.08		792	158.4
BK	20	24	192.52	38.50		788	157.6
Celkom(EUR na ha):				290.78		Celkom(m3/ha): 811.2	

Základná hodnota lesného pozemku na celej výmere (EUR): 680.41

Hodnota faktora polohy z pribl.vzd. EUR: -0.0727 z odv.vzd. EUR: 0.1235

Hodnota faktora polohy les.pozemku na celej výmere EUR: 96.40

Všeobecná hodnota lesného pozemku(VŠHlpoz=VŠHlmj*M) EU 706.91

Jednotková všeobecná hodnota pozemku(VŠHlmj=VHlmj*Kpd) EUR: 302.10 /ha 0.03 /m2

Jednotková východisková hodnota pozemku (VHlmj) EUR: 331.98 0.03

Stanovenie hodnoty lesného porastu.

Koeficient polohovej diferenciacie(Kpd): 0.85 ks: 1.00 kv: 1.00 kl: 0.85

Vek: 40 Zakmenenie: 2 Skutočná zásoba na ha (m3): 41

Stupeň poškodenia imisiami:

Približovacia vzdialenosť (m): 1 300.00

Odvozná vzdialenosť (km): 18.00

Drevina	Skut.zast.	Bonita	ub.d.	HUŤ	fa	cjk	Hodnota (EUR)	Kof. odnota (EUR na ha)	
SM	75	26	100	260 963	0.215	75 300	3 824.52	1.00	573.69
LP	25	26	100	322 429	0.231	94 100	4 874.33	0.63	153.56
							Celkom(EUR/Sk na ha):	727.25	

Základná hodnota lesného porastu na celej výmere EUR: 1 701.75

Hodnota faktora polohy z pribl.vzd. EUR: -0.3781 z odv.vzd.EUR: 0.6486

Hodnota faktora polohy les.porastu na celej výmere EUR: 25.96

Zníž.hodnoty porastu (na celej vým.) na zákl.stup.pošk.EUR: 0.00

Všeobecná hodnota lesného porastu (VŠHlp=VŠHlpmj*M) EUR 1 468.58

Jednotková všeobecná hodnota porastu (VŠHlpmj=VHlp*Kpd) EUR: 627.60 /ha 0.06 /m2

Jednotková východisková hodnota porastu (VHlp) EUR: 738.35 0.07

587 - 1 etáž

Výmera (M) (ha): 3.9400 Všeobecná hodnota pozemku a porastu (EUR): 25 431.61

Stanovenie hodnoty lesného pozemku.

Koeficient polohovej diferenciacie(Kpd): 0.91 ks: 1.00 kv: 1.30 kl: 0.70

HSLT: 421

Približovacia vzdialenosť (m):			1 600.00	Odvozná vzdialenosť (km):			18.00
Drevina	Cieľ.zast.	Bonita	Hodnota(EUR)	Hodnota(EUR na ha)		Zásoba(m3)	Spolu(m3/ha)
BO	40	30	780.06	312.02		920	368.0
LP	10	26	142.73	14.27		853	85.3
JM	10	26	189.21	18.92		853	85.3
SM	20	28	653.92	130.78		891	178.2
BK	20	26	474.67	94.93		853	170.6
Celkom(EUR na ha):				570.92		Celkom(m3/ha): 887.4	

Základná hodnota lesného pozemku na celej výmere (EUR): 2 249.49

Hodnota faktora polohy z pribl.vzd. EUR: -0.1537 z odv.vzd. EUR: 0.1235

Hodnota faktora polohy les.pozemku na celej výmere EUR: -105.62

Všeobecná hodnota lesného pozemku(VŠHlpoz=VŠHlmj*M) EU 1 950.91

Jednotková všeobecná hodnota pozemku(VŠHlmj=VHlmj*Kpd) EUR: 495.15 /ha 0.05 /m2

Jednotková východisková hodnota pozemku (VHlmj) EUR: 544.12 0.05

Stanovenie hodnoty lesného porastu.

Stanovenie hodnoty lesného pozemku a lesného porastu.

Koeficient polohovej diferenciácie(Kpd):	0.98	ks: 1.00	kv: 1.15	kl: 0.85					
Vek: 90	Zakmenenie: 6	Skutočná zásoba na ha (m3):			326				
Stupeň poškodenia imisiami:									
Približovacia vzdialenosť (m):	1 600.00								
Odvozná vzdialenosť (km):	18.00								
Drevina	Skut.zast.	Bonita	ub.d.	HUŤ	fa	cyj	Hodnota (EUR)	Koef. odnota (EUR na ha)	
BO	95	30	100	360 353	0.801	106 200	10 282.70	1.00	5 861.15
SM	5	28	100	339 199	0.804	75 300	9 542.42	1.00	286.26
							Celkom(EUR/Sk na ha):	6 147.41	
Základná hodnota lesného porastu na celej výmere EUR:	24 220.81								
Hodnota faktora polohy z pribl.vzd. EUR:	-0.8040	z odv.vzd.EUR:	0.6486						
Hodnota faktora polohy les.porastu na celej výmere EUR:	-199.53								
Zniž.hodnoty porastu (na celej vým.) na zákl.stup.pošk.EUR:	0.00								
Všeobecná hodnota lesného porastu (VŠHlp=VŠHlpmj*M) EUR	23 480.71								
Jednotková všeobecná hodnota porastu (VŠHlpmj=VHlp*Kpd) EUR:	5 959.57 /ha							0.60 /m2	
Jednotková východisková hodnota porastu (VHlp) EUR:	6 096.75							0.61	

587 - 2 etáž

Výmera (M) (ha): 0.9900 Všeobecná hodnota pozemku a porastu (EUR): 1 066.40

Stanovenie hodnoty lesného pozemku.

Koeficient polohovej diferenciácie(Kpd):	0.91	ks: 1.00	kv: 1.30	kl: 0.70					
HSLT: 421									
Približovacia vzdialenosť (m):	1 600.00								
Odvozná vzdialenosť (km):	18.00								
Drevina	Cieľ.zast.	Bonita	Hodnota(EUR)	Hodnota(EUR na ha)	Zásoba(m3)	Spolu(m3/ha)			
BO	40	30	780.06	312.02	920	368.0			
LP	10	26	142.73	14.27	853	85.3			
JM	10	26	189.21	18.92	853	85.3			
SM	20	28	653.92	130.78	891	178.2			
BK	20	26	474.67	94.93	853	170.6			
				Celkom(EUR na ha):	570.92	Celkom(m3/ha):	887.4		
Základná hodnota lesného pozemku na celej výmere (EUR):	565.23								
Hodnota faktora polohy z pribl.vzd. EUR:	-0.1537	z odv.vzd. EUR:	0.1235						
Hodnota faktora polohy les.pozemku na celej výmere EUR:	-26.52								
Všeobecná hodnota lesného pozemku(VŠHlpoz=VŠHlpj*M) EU	490.24								
Jednotková všeobecná hodnota pozemku(VŠHlpj=VHlpj*Kpd) EUR:	495.19 /ha				0.05 /m2				
Jednotková východisková hodnota pozemku (VHlpj) EUR:	544.16				0.05				

Stanovenie hodnoty lesného porastu.

Koeficient polohovej diferenciácie(Kpd):	0.85	ks: 1.00	kv: 1.00	kl: 0.85					
Vek: 40	Zakmenenie: 2	Skutočná zásoba na ha (m3):			31				
Stupeň poškodenia imisiami:									
Približovacia vzdialenosť (m):	1 600.00								
Odvozná vzdialenosť (km):	18.00								
Drevina	Skut.zast.	Bonita	ub.d.	HUŤ	fa	cyj	Hodnota (EUR)	Koef. odnota (EUR na ha)	
LP	50	26	100	322 429	0.231	94 100	4 874.33	0.63	307.08
SM	50	26	100	260 963	0.215	75 300	3 824.52	1.00	382.46
							Celkom(EUR/Sk na ha):	689.54	
Základná hodnota lesného porastu na celej výmere EUR:	682.63								
Hodnota faktora polohy z pribl.vzd. EUR:	-0.8040	z odv.vzd.EUR:	0.6486						
Hodnota faktora polohy les.porastu na celej výmere EUR:	-4.78								
Zniž.hodnoty porastu (na celej vým.) na zákl.stup.pošk.EUR:	0.00								
Všeobecná hodnota lesného porastu (VŠHlp=VŠHlpmj*M) EUR	576.17								
Jednotková všeobecná hodnota porastu (VŠHlpmj=VHlp*Kpd) EUR:	581.99 /ha							0.06 /m2	
Jednotková východisková hodnota porastu (VHlp) EUR:	684.69							0.07	

588 - 1 etáž

Výmera (M) (ha): 4.8200 Všeobecná hodnota pozemku a porastu (EUR): 26 283.13

Stanovenie hodnoty lesného pozemku.

Koeficient polohovej diferenciácie(Kpd):	0.91	ks: 1.00	kv: 1.30	kl: 0.70					
HSLT: 421									
Približovacia vzdialenosť (m):	900.00								
Odvozná vzdialenosť (km):	18.00								
Drevina	Cieľ.zast.	Bonita	Hodnota(EUR)	Hodnota(EUR na ha)	Zásoba(m3)	Spolu(m3/ha)			
BO	40	30	780.06	312.02	920	368.0			
JM	10	26	189.21	18.92	853	85.3			
LP	10	26	142.73	14.27	853	85.3			
SM	20	28	653.92	130.78	891	178.2			
BK	20	26	474.67	94.93	853	170.6			
				Celkom(EUR na ha):	570.92	Celkom(m3/ha):	887.4		

Stanovenie hodnoty lesného pozemku a lesného porastu.

Základná hodnota lesného pozemku na celej výmere (EUR): 2 751.91
 Hodnota faktora polohy z pribl.vzd. EUR: 0.0435 z odv.vzd. EUR: 0.1235
 Hodnota faktora polohy les.pozemku na celej výmere EUR: 714.17
 Všeobecná hodnota lesného pozemku(VŠHlpoz=VŠHlmj*M) EU 3 154.14
 Jednotková všeobecná hodnota pozemku(VŠHlmj=VHlmj*Kpd) EUR: 654.38 /ha 0.07 /m2
 Jednotková východisková hodnota pozemku (VHlmj) EUR: 719.10 0.07

Stanovenie hodnoty lesného porastu.

Koeficient polohovej diferenciácie(Kpd): 0.98 ks: 1.00 kv: 1.15 kl: 0.85
 Vek: 75 Zakmenenie: 6 Skutočná zásoba na ha (m3): 283
 Stupeň poškodenia imisiami:
 Približovacia vzdialenosť (m): 900.00
 Odvozná vzdialenosť (km): 18.00
 Drevina Skut.zast. Bonita ub.d. HUŤ fa cjk Hodnota (EUR) Koef. odnota (EUR na ha)
 BO 100 30 100 360 353 0.503 106 200 7 768.67 1.00 4 661.19
 Celkom(EUR/Sk na ha): 4 661.19

Základná hodnota lesného porastu na celej výmere EUR: 22 466.94
 Hodnota faktora polohy z pribl.vzd. EUR: 0.2270 z odv.vzd.EUR: 0.6486
 Hodnota faktora polohy les.porastu na celej výmere EUR: 1 194.45
 Zniž.hodnoty porastu (na celej vým.) na zákl.stup.pošk.EUR: 0.00
 Všeobecná hodnota lesného porastu (VŠHlp=VŠHlpmj*M) EUR 23 128.99
 Jednotková všeobecná hodnota porastu (VŠHlpmj=VHlp*Kpd) EUR: 4 798.55 /ha 0.48 /m2
 Jednotková východisková hodnota porastu (VHlp) EUR: 4 909.00 0.49

588 - 2 etáž

Výmera (M) (ha): 1.2100 Všeobecná hodnota pozemku a porastu (EUR): 1 445.93

Stanovenie hodnoty lesného pozemku.

Koeficient polohovej diferenciácie(Kpd): 0.91 ks: 1.00 kv: 1.30 kl: 0.70
 HSLT: 421
 Približovacia vzdialenosť (m): 900.00 Odvozná vzdialenosť (km): 18.00
 Drevina Cieľ.zast. Bonita Hodnota(EUR) Hodnota(EUR na ha) Zásoba(m3) Spolu(m3/ha)
 BO 40 30 780.06 312.02 920 368.0
 JM 10 26 189.21 18.92 853 85.3
 LP 10 26 142.73 14.27 853 85.3
 SM 20 28 653.92 130.78 891 178.2
 BK 20 26 474.67 94.93 853 170.6
 Celkom(EUR na ha): 570.92 Celkom(m3/ha): 887.4

Základná hodnota lesného pozemku na celej výmere (EUR): 690.83
 Hodnota faktora polohy z pribl.vzd. EUR: 0.0435 z odv.vzd. EUR: 0.1235
 Hodnota faktora polohy les.pozemku na celej výmere EUR: 179.28
 Všeobecná hodnota lesného pozemku(VŠHlpoz=VŠHlmj*M) EU 791.81
 Jednotková všeobecná hodnota pozemku(VŠHlmj=VHlmj*Kpd) EUR: 654.38 /ha 0.07 /m2
 Jednotková východisková hodnota pozemku (VHlmj) EUR: 719.10 0.07

Stanovenie hodnoty lesného porastu.

Koeficient polohovej diferenciácie(Kpd): 0.85 ks: 1.00 kv: 1.00 kl: 0.85
 Vek: 25 Zakmenenie: 2 Skutočná zásoba na ha (m3): 10
 Stupeň poškodenia imisiami:
 Približovacia vzdialenosť (m): 900.00
 Odvozná vzdialenosť (km): 18.00
 Drevina Skut.zast. Bonita ub.d. HUŤ fa cjk Hodnota (EUR) Koef. odnota (EUR na ha)
 LP 60 26 100 322 429 0.132 94 100 4 123.99 0.63 311.79
 SM 30 32 100 504 949 0.097 75 300 3 882.89 1.00 232.99
 BK 10 26 100 322 429 0.132 94 100 4 123.99 1.00 82.49
 Celkom(EUR/Sk na ha): 627.27

Základná hodnota lesného porastu na celej výmere EUR: 758.98
 Hodnota faktora polohy z pribl.vzd. EUR: 0.2270 z odv.vzd.EUR: 0.6486
 Hodnota faktora polohy les.porastu na celej výmere EUR: 10.59
 Zniž.hodnoty porastu (na celej vým.) na zákl.stup.pošk.EUR: 0.00
 Všeobecná hodnota lesného porastu (VŠHlp=VŠHlpmj*M) EUR 654.12
 Jednotková všeobecná hodnota porastu (VŠHlpmj=VHlp*Kpd) EUR: 540.60 /ha 0.05 /m2
 Jednotková východisková hodnota porastu (VHlp) EUR: 636.00 0.06

589 - 1 p.s.1 etáž

Výmera (M) (ha): 5.3100 Všeobecná hodnota pozemku a porastu (EUR): 44 854.75

Stanovenie hodnoty lesného pozemku.

Koeficient polohovej diferenciácie(Kpd): 0.91 ks: 1.00 kv: 1.30 kl: 0.70
 HSLT: 421
 Približovacia vzdialenosť (m): 800.00 Odvozná vzdialenosť (km): 18.00

Stanovenie hodnoty lesného pozemku a lesného porastu.

Drevina	Cieľ.zast.	Bonita	Hodnota(EUR)	Hodnota(EUR na ha)	Zásoba(m3)	Spolu(m3/ha)
BO	40	30	780.06	312.02	920	368.0
LP	10	22	132.78	13.28	714	71.4
JM	10	22	132.78	13.28	714	71.4
SM	20	28	653.92	130.78	891	178.2
BK	20	24	192.52	38.50	788	157.6
Celkom(EUR na ha):				507.86	Celkom(m3/ha): 846.6	

Základná hodnota lesného pozemku na celej výmere (EUR): 2 696.77
 Hodnota faktora polohy z pribl.vzd. EUR: 0.0727 z odv.vzd. EUR: 0.1235
 Hodnota faktora polohy les.pozemku na celej výmere EUR: 881.90
 Všeobecná hodnota lesného pozemku(VŠHlpoz=VŠHlmj*M) EU 3 256.57
 Jednotková všeobecná hodnota pozemku(VŠHlmj=VHlmj*Kpd) EUR: 613.29 /ha 0.06 /m2
 Jednotková východisková hodnota pozemku (VHlmj) EUR: 673.95 0.07

Stanovenie hodnoty lesného porastu.

Koeficient polohovej diferenciácie(Kpd): 1.02 ks: 1.00 kv: 1.20 kl: 0.85
 Vek: 125 Zakmenenie: 5 Skutočná zásoba na ha (m3): 357

Stupeň poškodenia imisiami:
 Približovacia vzdialenosť (m): 800.00
 Odvozná vzdialenosť (km): 18.00

Drevina	Skut.zast.	Bonita	ub.d.	HUŤ	fa	cjk	Hodnota (EUR)	Koef. odnota (EUR na ha)
BO	91	30	120	445 080	1.000	106 200	14 773.95	1.00 6 722.13
SM	7	28	120	456 073	1.000	75 300	15 138.85	1.00 529.87
LP	2	22	140	326 359	0.818	94 100	9 429.99	0.63 59.42
Celkom(EUR/Sk na ha):								7 311.42

Základná hodnota lesného porastu na celej výmere EUR: 38 823.67
 Hodnota faktora polohy z pribl.vzd. EUR: 0.3847 z odv.vzd.EUR: 0.6486
 Hodnota faktora polohy les.porastu na celej výmere EUR: 1 958.84
 Zniž.hodnoty porastu (na celej vým.) na zákl.stup.pošk.EUR: 0.00
 Všeobecná hodnota lesného porastu (VŠHlp=VŠHlpmj*M) EUR 41 598.17
 Jednotková všeobecná hodnota porastu (VŠHlpmj=VHlp*Kpd) EUR: 7 833.93 /ha 0.78 /m2
 Jednotková východisková hodnota porastu (VHlp) EUR: 7 680.32 0.77

589 - 1 p.s. 2 etáž

Výmera (M) (ha): 3.5400 Všeobecná hodnota pozemku a porastu (EUR): 6 606.21

Stanovenie hodnoty lesného pozemku.

Koeficient polohovej diferenciácie(Kpd): 0.91 ks: 1.00 kv: 1.30 kl: 0.70
 HSLT: 421

Približovacia vzdialenosť (m): 800.00 Odvozná vzdialenosť (km): 18.00

Drevina	Cieľ.zast.	Bonita	Hodnota(EUR)	Hodnota(EUR na ha)	Zásoba(m3)	Spolu(m3/ha)
BO	40	30	780.06	312.02	920	368.0
LP	10	22	132.78	13.28	714	71.4
JM	10	22	132.78	13.28	714	71.4
SM	20	28	653.92	130.78	891	178.2
BK	20	24	192.52	38.50	788	157.6
Celkom(EUR na ha):				507.86	Celkom(m3/ha): 846.6	

Základná hodnota lesného pozemku na celej výmere (EUR): 1 797.85
 Hodnota faktora polohy z pribl.vzd. EUR: 0.0727 z odv.vzd. EUR: 0.1235
 Hodnota faktora polohy les.pozemku na celej výmere EUR: 587.93
 Všeobecná hodnota lesného pozemku(VŠHlpoz=VŠHlmj*M) EU 2 171.05
 Jednotková všeobecná hodnota pozemku(VŠHlmj=VHlmj*Kpd) EUR: 613.29 /ha 0.06 /m2
 Jednotková východisková hodnota pozemku (VHlmj) EUR: 673.95 0.07

Stanovenie hodnoty lesného porastu.

Koeficient polohovej diferenciácie(Kpd): 0.85 ks: 1.00 kv: 1.00 kl: 0.85
 Vek: 40 Zakmenenie: 4 Skutočná zásoba na ha (m3): 71

Stupeň poškodenia imisiami:
 Približovacia vzdialenosť (m): 800.00
 Odvozná vzdialenosť (km): 18.00

Drevina	Skut.zast.	Bonita	ub.d.	HUŤ	fa	cjk	Hodnota (EUR)	Koef. odnota (EUR na ha)
LP	70	26	100	322 429	0.231	94 100	4 874.33	0.63 859.82
SM	25	30	100	422 074	0.189	75 300	4 675.04	1.00 467.50
CS	5	30	100	442 248	0.196	94 100	5 388.60	0.68 73.29
Celkom(EUR/Sk na ha):								1 400.61

Základná hodnota lesného porastu na celej výmere EUR: 4 958.18
 Hodnota faktora polohy z pribl.vzd. EUR: 0.3847 z odv.vzd.EUR: 0.6486
 Hodnota faktora polohy les.porastu na celej výmere EUR: 259.71
 Zniž.hodnoty porastu (na celej vým.) na zákl.stup.pošk.EUR: 0.00
 Všeobecná hodnota lesného porastu (VŠHlp=VŠHlpmj*M) EUR 4 435.16

Stanovenie hodnoty lesného pozemku a lesného porastu.

Jednotková všeobecná hodnota porastu (VŠHlpmj=VHlp*Kpd) EUR: 1 252.87 /ha 0.13 /m2
 Jednotková východisková hodnota porastu (VHlp) EUR: 1 473.97 0.15

589 - 2 p.s. 1 etáž

Výmera (M) (ha): 2.5900 Všeobecná hodnota pozemku a porastu (EUR): 4 877.55

Stanovenie hodnoty lesného pozemku.

Koeficient polohovej diferenciacie(Kpd): 0.91 ks: 1.00 kv: 1.30 kl: 0.70

HSLT: 421

Približovacia vzdialenosť (m): 800.00 Odvozná vzdialenosť (km): 18.00

Drevina	Cieľ.zast.	Bonita	Hodnota(EUR)	Hodnota(EUR na ha)	Zásoba(m3)	Spolu(m3/ha)
BO	40	30	780.06	312.02	920	368.0
LP	10	22	132.78	13.28	714	71.4
JM	10	22	132.78	13.28	714	71.4
SM	20	28	653.92	130.78	891	178.2
BK	20	24	192.52	38.50	788	157.6
Celkom(EUR na ha):			507.86		Celkom(m3/ha):	846.6

Základná hodnota lesného pozemku na celej výmere (EUR): 1 315.38

Hodnota faktora polohy z pribl.vzd. EUR: 0.0727 z odv.vzd. EUR: 0.1235

Hodnota faktora polohy les.pozemku na celej výmere EUR: 430.16

Všeobecná hodnota lesného pozemku(VŠHlpoz=VŠHlmj*M) EU 1 588.42

Jednotková všeobecná hodnota pozemku(VŠHlmj=VHlmj*Kpd) EUR: 613.29 /ha 0.06 /m2

Jednotková východisková hodnota pozemku (VHlmj) EUR: 673.95 0.07

Stanovenie hodnoty lesného porastu.

Koeficient polohovej diferenciacie(Kpd): 0.98 ks: 1.00 kv: 1.15 kl: 0.85

Vek: 30 Zakmenenie: 4 Skutočná zásoba na ha (m3): 48

Stupeň poškodenia imisiami:

Približovacia vzdialenosť (m): 800.00

Odvozná vzdialenosť (km): 18.00

Drevina	Skut.zast.	Bonita	ub.d.	HUŤ	fa	cjk	Hodnota (EUR)	Koef. odnota (EUR na ha)
LP	85	30	100	442 248	0.133	94 100	4 660.55	0.63 998.27
SM	10	30	100	422 074	0.133	75 300	4 030.44	1.00 161.22
JH	5	24	100	261 134	0.189	94 100	4 171.46	1.08 90.09
Celkom(EUR/Sk na ha):								1 249.58

Základná hodnota lesného porastu na celej výmere EUR: 3 236.44

Hodnota faktora polohy z pribl.vzd. EUR: 0.3847 z odv.vzd.EUR: 0.6486

Hodnota faktora polohy les.porastu na celej výmere EUR: 128.46

Zníž.hodnoty porastu (na celej vým.) na zákl.stup.pošk.EUR: 0.00

Všeobecná hodnota lesného porastu (VŠHlp=VŠHlpmj*M) EUR 3 289.13

Jednotková všeobecná hodnota porastu (VŠHlpmj=VHlp*Kpd) EUR: 1 269.93 /ha 0.13 /m2

Jednotková východisková hodnota porastu (VHlp) EUR: 1 299.16 0.13

589 - 2 p.s. 2 etáž

Výmera (M) (ha): 1.7200 Všeobecná hodnota pozemku a porastu (EUR): 3 052.33

Stanovenie hodnoty lesného pozemku.

Koeficient polohovej diferenciacie(Kpd): 0.91 ks: 1.00 kv: 1.30 kl: 0.70

HSLT: 421

Približovacia vzdialenosť (m): 800.00 Odvozná vzdialenosť (km): 18.00

Drevina	Cieľ.zast.	Bonita	Hodnota(EUR)	Hodnota(EUR na ha)	Zásoba(m3)	Spolu(m3/ha)
BO	40	30	780.06	312.02	920	368.0
JM	10	22	132.78	13.28	714	71.4
LP	10	22	132.78	13.28	714	71.4
SM	20	28	653.92	130.78	891	178.2
BK	20	24	192.52	38.50	788	157.6
Celkom(EUR na ha):			507.86		Celkom(m3/ha):	846.6

Základná hodnota lesného pozemku na celej výmere (EUR): 873.53

Hodnota faktora polohy z pribl.vzd. EUR: 0.0727 z odv.vzd. EUR: 0.1235

Hodnota faktora polohy les.pozemku na celej výmere EUR: 285.67

Všeobecná hodnota lesného pozemku(VŠHlpoz=VŠHlmj*M) EU 1 054.86

Jednotková všeobecná hodnota pozemku(VŠHlmj=VHlmj*Kpd) EUR: 613.29 /ha 0.06 /m2

Jednotková východisková hodnota pozemku (VHlmj) EUR: 673.95 0.07

Stanovenie hodnoty lesného porastu.

Koeficient polohovej diferenciacie(Kpd): 0.98 ks: 1.00 kv: 1.15 kl: 0.85

Vek: 2 Zakmenenie: 4 Skutočná zásoba na ha (m3):

Stupeň poškodenia imisiami:

Približovacia vzdialenosť (m): 800.00

Odvozná vzdialenosť (km): 18.00

Drevina	Skut.zast.	Bonita	ub.d.	HUŤ	fa	cjk	Hodnota (EUR)	Koef. odnota (EUR na ha)
---------	------------	--------	-------	-----	----	-----	-----------------	--------------------------

Stanovenie hodnoty lesného pozemku a lesného porastu.

BO	25	30	100	360 353	106 200	3 525.19	1.00	352.52
SM	25	28	100	339 199	75 300	2 499.50	1.00	249.95
JD	15	30	100	492 951	85 100	2 824.80	1.00	169.49
BK	10	26	100	322 429	94 100	3 123.55	1.00	124.94
LP	10	22	100	194 540	94 100	3 123.55	0.63	78.70
SC	10	30	100	518 955	101 800	3 379.14	1.00	135.17
DB	5	26	120	690 995	116 400	3 863.77	1.00	77.28

Celkom(EUR/Sk na ha): 1 188.05

Základná hodnota lesného porastu na celej výmere EUR:	2 043.45	
Hodnota faktora polohy z pribl.vzd. EUR:	0.3847	z odv.vzd.EUR: 0.6486
Hodnota faktora polohy les.porastu na celej výmere EUR:	0.00	
Zniž.hodnoty porastu (na celej vým.) na zákl.stup.pošk.EUR:	0.00	
Všeobecná hodnota lesného porastu (VŠHlp=VŠHlpmj*M) EUR	1 997.47	
Jednotková všeobecná hodnota porastu (VŠHlpmj=VHlp*Kpd) EUR:	1 161.32 /ha	0.12 /m2
Jednotková východisková hodnota porastu (VHlp) EUR:	1 188.05	0.12

590 - 1 p.s. 1 etáž

Výmera (M) (ha): 6.6700 Všeobecná hodnota pozemku a porastu (EUR): 63 481.46

Stanovenie hodnoty lesného pozemku.

Koeficient polohovej diferenciácie(Kpd): 0.84 ks: 1.00 kv: 1.20 kl: 0.70

HSLT: 421

Približovacia vzdialenosť (m):	600.00	Odvozná vzdialenosť (km):	18.00			
Drevina	Cieľ.zast.	Bonita	Hodnota(EUR)	Hodnota(EUR na ha)	Zásoba(m3)	Spolu(m3/ha)
BO	40	30	780.06	312.02	920	368.0
JM	10	22	132.78	13.28	714	71.4
LP	10	24	132.78	13.28	788	78.8
SM	20	26	305.38	61.08	792	158.4
BK	20	24	192.52	38.50	788	157.6
Celkom(EUR na ha):			438.16	Celkom(m3/ha): 834.2		

Základná hodnota lesného pozemku na celej výmere (EUR):	2 922.53	
Hodnota faktora polohy z pribl.vzd. EUR:	0.1358	z odv.vzd. EUR: 0.1235
Hodnota faktora polohy les.pozemku na celej výmere EUR:	1 442.47	
Všeobecná hodnota lesného pozemku(VŠHlpoz=VŠHlmj*M) EU	3 666.66	
Jednotková všeobecná hodnota pozemku(VŠHlmj=VHlmj*Kpd) EUR:	549.72 /ha	0.06 /m2
Jednotková východisková hodnota pozemku (VHlmj) EUR:	654.43	0.07

Stanovenie hodnoty lesného porastu.

Koeficient polohovej diferenciácie(Kpd): 1.02 ks: 1.00 kv: 1.20 kl: 0.85

Vek: 115 Zakmenenie: 6 Skutočná zásoba na ha (m3): 364

Stupeň poškodenia imisiami:

Približovacia vzdialenosť (m):	600.00							
Odvozná vzdialenosť (km):	18.00							
Drevina	Skut.zast.	Bonita	ub.d.	HUŤ	fa	cjk	Hodnota (EUR)	Koef. odnota (EUR na ha)
BO	90	30	120	445 080	0.940	106 200	14 099.02	1.00 7 613.46
SM	10	26	120	369 914	0.911	75 300	11 408.53	1.00 684.52
Celkom(EUR/Sk na ha):				8 297.98				

Základná hodnota lesného porastu na celej výmere EUR:	55 347.54	
Hodnota faktora polohy z pribl.vzd. EUR:	0.7084	z odv.vzd.EUR: 0.6486
Hodnota faktora polohy les.porastu na celej výmere EUR:	3 294.56	
Zniž.hodnoty porastu (na celej vým.) na zákl.stup.pošk.EUR:	0.00	
Všeobecná hodnota lesného porastu (VŠHlp=VŠHlpmj*M) EUR	59 814.80	
Jednotková všeobecná hodnota porastu (VŠHlpmj=VHlp*Kpd) EUR:	8 967.74 /ha	0.90 /m2
Jednotková východisková hodnota porastu (VHlp) EUR:	8 791.90	0.88

590 - 1 p.s. 2 etáž

Výmera (M) (ha): 2.8600 Všeobecná hodnota pozemku a porastu (EUR): 4 350.00

Stanovenie hodnoty lesného pozemku.

Koeficient polohovej diferenciácie(Kpd): 0.84 ks: 1.00 kv: 1.20 kl: 0.70

HSLT: 421

Približovacia vzdialenosť (m):	600.00	Odvozná vzdialenosť (km):	18.00			
Drevina	Cieľ.zast.	Bonita	Hodnota(EUR)	Hodnota(EUR na ha)	Zásoba(m3)	Spolu(m3/ha)
BO	40	30	780.06	312.02	920	368.0
JM	10	22	132.78	13.28	714	71.4
LP	10	24	132.78	13.28	788	78.8
SM	20	26	305.38	61.08	792	158.4
BK	20	24	192.52	38.50	788	157.6
Celkom(EUR na ha):			438.16	Celkom(m3/ha): 834.2		

Základná hodnota lesného pozemku na celej výmere (EUR): 1 253.14

Stanovenie hodnoty lesného pozemku a lesného porastu.

Hodnota faktora polohy z pribl.vzd. EUR: 0.1358 z odv.vzd. EUR: 0.1235
 Hodnota faktora polohy les.pozemku na celej výmere EUR: 618.50
 Všeobecná hodnota lesného pozemku(VŠHlpoz=VŠHlmj*M) EU 1 572.21
 Jednotková všeobecná hodnota pozemku(VŠHlmj=VHlmj*Kpd) EUR: 549.72 /ha 0.06 /m2
 Jednotková východisková hodnota pozemku (VHlmj) EUR: 654.43 0.07

Stanovenie hodnoty lesného porastu.

Koeficient polohovej diferenciácie(Kpd): 0.85 ks: 1.00 kv: 1.00 kl: 0.85
 Vek: 35 Zakmenenie: 3 Skutočná zásoba na ha (m3): 38

Stupeň poškodenia imisiami:

Približovacia vzdialenosť (m): 600.00

Odvozná vzdialenosť (km): 18.00

Drevina	Skut.zast.	Bonita	ub.d.	HUŤ	fa	ckj	Hodnota (EUR)	Koef. odnota (EUR na ha)
LP	45	24	100	261 134	0.225	94 100	4 371.06	0.63 371.77
SM	35	30	100	422 074	0.161	75 300	4 352.74	1.00 457.05
BK	20	24	100	261 134	0.225	94 100	4 371.06	1.00 262.27

Celkom(EUR/Sk na ha): 1 091.09

Základná hodnota lesného porastu na celej výmere EUR: 3 120.49
 Hodnota faktora polohy z pribl.vzd. EUR: 0.7084 z odv.vzd.EUR: 0.6486
 Hodnota faktora polohy les.porastu na celej výmere EUR: 147.48
 Zniž.hodnoty porastu (na celej vým.) na zákl.stup.pošk.EUR: 0.00
 Všeobecná hodnota lesného porastu (VŠHlp=VŠHlpmj*M) EUR 2 777.79
 Jednotková všeobecná hodnota porastu (VŠHlpmj=VHlp*Kpd) EUR: 971.25 /ha 0.10 /m2
 Jednotková východisková hodnota porastu (VHlp) EUR: 1 142.65 0.11

590 - 2 p.s. 1 etáž

Výmera (M) (ha): 0.8600 Všeobecná hodnota pozemku a porastu (EUR): 1 284.63

Stanovenie hodnoty lesného pozemku.

Koeficient polohovej diferenciácie(Kpd): 0.84 ks: 1.00 kv: 1.20 kl: 0.70

HSLT: 421

Približovacia vzdialenosť (m): 600.00 Odvozná vzdialenosť (km): 18.00

Drevina	Cieľ.zast.	Bonita	Hodnota(EUR)	Hodnota(EUR na ha)	Zásoba(m3)	Spolu(m3/ha)
BO	40	30	780.06	312.02	920	368.0
JM	10	22	132.78	13.28	714	71.4
LP	10	24	132.78	13.28	788	78.8
SM	20	26	305.38	61.08	792	158.4
BK	20	24	192.52	38.50	788	157.6

Celkom(EUR na ha):

438.16

Celkom(m3/ha): 834.2

Základná hodnota lesného pozemku na celej výmere (EUR): 376.82
 Hodnota faktora polohy z pribl.vzd. EUR: 0.1358 z odv.vzd. EUR: 0.1235
 Hodnota faktora polohy les.pozemku na celej výmere EUR: 185.99
 Všeobecná hodnota lesného pozemku(VŠHlpoz=VŠHlmj*M) EU 472.76
 Jednotková všeobecná hodnota pozemku(VŠHlmj=VHlmj*Kpd) EUR: 549.72 /ha 0.06 /m2
 Jednotková východisková hodnota pozemku (VHlmj) EUR: 654.43 0.07

Stanovenie hodnoty lesného porastu.

Koeficient polohovej diferenciácie(Kpd): 0.85 ks: 1.00 kv: 1.00 kl: 0.85
 Vek: 35 Zakmenenie: 3 Skutočná zásoba na ha (m3): 46

Stupeň poškodenia imisiami:

Približovacia vzdialenosť (m): 600.00

Odvozná vzdialenosť (km): 18.00

Drevina	Skut.zast.	Bonita	ub.d.	HUŤ	fa	ckj	Hodnota (EUR)	Koef. odnota (EUR na ha)
LP	65	26	100	322 429	0.197	94 100	4 616.64	0.63 567.15
SM	35	32	100	504 949	0.146	75 300	4 581.72	1.00 481.08

Celkom(EUR/Sk na ha): 1 048.23

Základná hodnota lesného porastu na celej výmere EUR: 901.48
 Hodnota faktora polohy z pribl.vzd. EUR: 0.7084 z odv.vzd.EUR: 0.6486
 Hodnota faktora polohy les.porastu na celej výmere EUR: 53.67
 Zniž.hodnoty porastu (na celej vým.) na zákl.stup.pošk.EUR: 0.00
 Všeobecná hodnota lesného porastu (VŠHlp=VŠHlpmj*M) EUR 811.87
 Jednotková všeobecná hodnota porastu (VŠHlpmj=VHlp*Kpd) EUR: 944.04 /ha 0.09 /m2
 Jednotková východisková hodnota porastu (VHlp) EUR: 1 110.63 0.11

590 - 2 p.s. 2 etáž

Výmera (M) (ha): 0.5700 Všeobecná hodnota pozemku a porastu (EUR): 883.36

Stanovenie hodnoty lesného pozemku.

Koeficient polohovej diferenciácie(Kpd): 0.84 ks: 1.00 kv: 1.20 kl: 0.70

HSLT: 421

Približovacia vzdialenosť (m): 600.00 Odvozná vzdialenosť (km): 18.00

Stanovenie hodnoty lesného pozemku a lesného porastu.

Všeobecná hodnota lesného porastu (VŠHlp=VŠHlpmj*M) EUR	11 140.39	
Jednotková všeobecná hodnota porastu (VŠHlpmj=VHlp*Kpd) EUR:	3 628.79 /ha	0.36 /m2
Jednotková východisková hodnota porastu (VHlp) EUR:	3 557.64	0.36

599 - 1 p.s. 2 etáž

Výmera (M) (ha): 3.0700 Všeobecná hodnota pozemku a porastu (EUR): 6 656.76

Stanovenie hodnoty lesného pozemku.

Koeficient polohovej diferenciácie(Kpd): 0.91 ks: 1.00 kv: 1.30 kl: 0.70

HSLT: 421

Približovacia vzdialenosť (m): 900.00 Odvozná vzdialenosť (km): 18.00

Drevina	Cieľ.zast.	Bonita	Hodnota(EUR)	Hodnota(EUR na ha)	Zásoba(m3)	Spolu(m3/ha)
BO	40	28	411.60	164.64	844	337.6
JM	10	22	132.78	13.28	714	71.4
LP	10	24	132.78	13.28	788	78.8
SM	20	28	653.92	130.78	891	178.2
BK	20	24	192.52	38.50	788	157.6
Celkom(EUR na ha):				360.48	Celkom(m3/ha): 823.6	

Základná hodnota lesného pozemku na celej výmere (EUR): 1 106.69

Hodnota faktora polohy z pribl.vzd. EUR: 0.0435 z odv.vzd. EUR: 0.1235

Hodnota faktora polohy les.pozemku na celej výmere EUR: 422.16

Všeobecná hodnota lesného pozemku(VŠHlpoz=VŠHlmj*M) EU 1 391.31

Jednotková všeobecná hodnota pozemku(VŠHlmj=VHlmj*Kpd) EUR: 453.20 /ha 0.05 /m2

Jednotková východisková hodnota pozemku (VHlmj) EUR: 498.02 0.05

Stanovenie hodnoty lesného porastu.

Koeficient polohovej diferenciácie(Kpd): 0.98 ks: 1.00 kv: 1.15 kl: 0.85

Vek: 40 Zakmenenie: 4 Skutočná zásoba na ha (m3): 64

Stupeň poškodenia imisiami:

Približovacia vzdialenosť (m): 900.00

Odvozná vzdialenosť (km): 18.00

Drevina	Skut.zast.	Bonita	ub.d.	HUĤ	fa	cyj	Hodnota (EUR)	Koef. odnota (EUR na ha)
BO	40	30	100	360 353	0.217	106 200	5 355.88	1.00 856.93
BK	20	18	100	120 672	0.590	94 100	3 643.94	1.00 291.51
LP	20	26	100	322 429	0.231	94 100	4 874.33	0.63 245.67
SM	15	24	100	183 236	0.178	75 300	3 137.24	1.00 188.24
DB	5	22	120	430 024	0.187	116 400	5 810.52	1.00 116.21
Celkom(EUR/Sk na ha):								1 698.56

Základná hodnota lesného porastu na celej výmere EUR: 5 214.60

Hodnota faktora polohy z pribl.vzd. EUR: 0.2270 z odv.vzd.EUR: 0.6486

Hodnota faktora polohy les.porastu na celej výmere EUR: 172.04

Zniž.hodnoty porastu (na celej vým.) na zákl.stup.pošk.EUR: 0.00

Všeobecná hodnota lesného porastu (VŠHlp=VŠHlpmj*M) EUR 5 265.45

Jednotková všeobecná hodnota porastu (VŠHlpmj=VHlp*Kpd) EUR: 1 715.13 /ha 0.17 /m2

Jednotková východisková hodnota porastu (VHlp) EUR: 1 754.61 0.18

599 - 1 p.s. 3 etáž

Výmera (M) (ha): 1.5300 Všeobecná hodnota pozemku a porastu (EUR): 1 350.01

Stanovenie hodnoty lesného pozemku.

Koeficient polohovej diferenciácie(Kpd): 0.91 ks: 1.00 kv: 1.30 kl: 0.70

HSLT: 421

Približovacia vzdialenosť (m): 900.00 Odvozná vzdialenosť (km): 18.00

Drevina	Cieľ.zast.	Bonita	Hodnota(EUR)	Hodnota(EUR na ha)	Zásoba(m3)	Spolu(m3/ha)
BO	40	28	411.60	164.64	844	337.6
JM	10	22	132.78	13.28	714	71.4
LP	10	24	132.78	13.28	788	78.8
SM	20	28	653.92	130.78	891	178.2
BK	20	24	192.52	38.50	788	157.6
Celkom(EUR na ha):				360.48	Celkom(m3/ha): 823.6	

Základná hodnota lesného pozemku na celej výmere (EUR): 551.55

Hodnota faktora polohy z pribl.vzd. EUR: 0.0435 z odv.vzd. EUR: 0.1235

Hodnota faktora polohy les.pozemku na celej výmere EUR: 210.38

Všeobecná hodnota lesného pozemku(VŠHlpoz=VŠHlmj*M) EU 693.39

Jednotková všeobecná hodnota pozemku(VŠHlmj=VHlmj*Kpd) EUR: 453.20 /ha 0.05 /m2

Jednotková východisková hodnota pozemku (VHlmj) EUR: 498.02 0.05

Stanovenie hodnoty lesného porastu.

Koeficient polohovej diferenciácie(Kpd): 0.85 ks: 1.00 kv: 1.00 kl: 0.85

Vek: 5 Zakmenenie: 2 Skutočná zásoba na ha (m3):

Stupeň poškodenia imisiami:

Stanovenie hodnoty lesného pozemku a lesného porastu.

Približovacia vzdialenosť (m):	900.00								
Odvozná vzdialenosť (km):	18.00								
Drevina	Skut.zast.	Bonita	ub.d.	HUŤ	fa	cjk	Hodnota (EUR)	Koef. odnota (EUR na ha)	
LP	45	26	100	322 429	0.013	94 100	3 223.16	0.63 182.77	
SM	35	28	100	339 199	0.016	75 300	2 642.16	1.00 184.96	
BK	15	18	100	120 672	0.114	94 100	3 224.10	1.00 96.73	
DB	5	22	120	430 024	0.017	116 400	4 042.24	1.00 40.43	
Celkom(EUR/Sk na ha):								504.89	
Základná hodnota lesného porastu na celej výmere EUR:	772.46								
Hodnota faktora polohy z pribl.vzd. EUR:	0.2270							z odv.vzd.EUR:	0.6486
Hodnota faktora polohy les.porastu na celej výmere EUR:	0.00								
Zniž.hodnoty porastu (na celej vým.) na zákl.stup.pošk.EUR:	0.00								
Všeobecná hodnota lesného porastu (VŠHlp=VŠHlpmj*M) EUR	656.62								
Jednotková všeobecná hodnota porastu (VŠHlpmj=VHlp*Kpd) EUR:	429.16 /ha							0.04 /m2	
Jednotková východisková hodnota porastu (VHlp) EUR:	504.90							0.05	

599 - 2 p.s.

Výmera (M) (ha): 2.8900 Všeobecná hodnota pozemku a porastu (EUR): 9 778.28

Stanovenie hodnoty lesného pozemku.

Koeficient polohovej diferenciácie(Kpd): 0.91 ks: 1.00 kv: 1.30 kl: 0.70

HSLT: 421

Približovacia vzdialenosť (m):	900.00			Odvozná vzdialenosť (km):	18.00		
Drevina	Cieľ.zast.	Bonita	Hodnota(EUR)	Hodnota(EUR na ha)	Zásoba(m3)	Spolu(m3/ha)	
BO	40	28	411.60	164.64	844	337.6	
JM	10	22	132.78	13.28	714	71.4	
LP	10	24	132.78	13.28	788	78.8	
SM	20	28	653.92	130.78	891	178.2	
BK	20	24	192.52	38.50	788	157.6	
Celkom(EUR na ha):				360.48	Celkom(m3/ha): 823.6		

Základná hodnota lesného pozemku na celej výmere (EUR):	1 041.79				
Hodnota faktora polohy z pribl.vzd. EUR:	0.0435			z odv.vzd. EUR:	0.1235
Hodnota faktora polohy les.pozemku na celej výmere EUR:	397.40				
Všeobecná hodnota lesného pozemku(VŠHlpoz=VŠHlmj*M) EU	1 309.64				
Jednotková všeobecná hodnota pozemku(VŠHlmj=VHlmj*Kpd) EUR:	453.16 /ha			0.05 /m2	
Jednotková východisková hodnota pozemku (VHlmj) EUR:	497.98			0.05	

Stanovenie hodnoty lesného porastu.

Koeficient polohovej diferenciácie(Kpd): 0.85 ks: 1.00 kv: 1.00 kl: 0.85

Vek: 15 Zakmenenie: 10 Skutočná zásoba na ha (m3):

Stupeň poškodenia imisiami:

Približovacia vzdialenosť (m):	900.00								
Odvozná vzdialenosť (km):	18.00								
Drevina	Skut.zast.	Bonita	ub.d.	HUŤ	fa	cjk	Hodnota (EUR)	Koef. odnota (EUR na ha)	
BK	55	18	100	120 672	0.431	94 100	3 503.70	1.00 1 927.04	
SM	30	28	100	339 199	0.084	75 300	3 235.33	1.00 970.59	
DB	5	22	120	430 024	0.080	116 400	4 696.60	1.00 234.81	
JH	5	26	100	322 429	0.074	94 100	3 684.40	1.08 198.96	
LP	5	26	100	322 429	0.074	94 100	3 684.40	0.63 116.05	
Celkom(EUR/Sk na ha):								3 447.45	

Základná hodnota lesného porastu na celej výmere EUR:	9 963.15								
Hodnota faktora polohy z pribl.vzd. EUR:	0.2270							z odv.vzd.EUR:	0.6486
Hodnota faktora polohy les.porastu na celej výmere EUR:	0.00								
Zniž.hodnoty porastu (na celej vým.) na zákl.stup.pošk.EUR:	0.00								
Všeobecná hodnota lesného porastu (VŠHlp=VŠHlpmj*M) EUR	8 468.64								
Jednotková všeobecná hodnota porastu (VŠHlpmj=VHlp*Kpd) EUR:	2 930.33 /ha							0.29 /m2	
Jednotková východisková hodnota porastu (VHlp) EUR:	3 447.44							0.34	

3587 - 1 etáž

Výmera (M) (ha): 11.8500 Všeobecná hodnota pozemku a porastu (EUR): 112 260.71

Stanovenie hodnoty lesného pozemku.

Koeficient polohovej diferenciácie(Kpd): 0.91 ks: 1.00 kv: 1.30 kl: 0.70

HSLT: 421

Približovacia vzdialenosť (m):	300.00			Odvozná vzdialenosť (km):	18.00		
Drevina	Cieľ.zast.	Bonita	Hodnota(EUR)	Hodnota(EUR na ha)	Zásoba(m3)	Spolu(m3/ha)	
BO	40	30	780.06	312.02	920	368.0	
JM	10	22	132.78	13.28	714	71.4	
LP	10	24	132.78	13.28	788	78.8	
SM	20	28	653.92	130.78	891	178.2	

Stanovenie hodnoty lesného pozemku a lesného porastu.

BK	20	26	474.67		94.93		853	170.6
			Celkom(EUR na ha):		564.29		Celkom(m3/ha):	867.0
Základná hodnota lesného pozemku na celej výmere (EUR):					6 686.91			
Hodnota faktora polohy z pribl.vzd. EUR:					0.2314	z odv.vzd. EUR:	0.1235	
Hodnota faktora polohy les.pozemku na celej výmere EUR:					3 645.65			
Všeobecná hodnota lesného pozemku(VŠHlpoz=VŠHlmj*M) EU					9 402.59			
Jednotková všeobecná hodnota pozemku(VŠHlmj=VHlmj*Kpd) EUR:					793.47 /ha	0.08 /m2		
Jednotková východisková hodnota pozemku (VHlmj) EUR:					871.94	0.09		
<u>Stanovenie hodnoty lesného porastu.</u>								
Koeficient polohovej diferenciácie(Kpd):					1.02	ks: 1.00 kv: 1.20 kl: 0.85		
Vek:	95		Zakmenenie:	7	Skutočná zásoba na ha (m3):			396
Stupeň poškodenia imisiami:								
Približovacia vzdialenosť (m):					300.00			
Odvozná vzdialenosť (km):					18.00			
Drevina	Skut.zast.	Bonita	ub.d.	HUŤ	fa	cjk	Hodnota (EUR)	Koef. odnota (EUR na ha)
BO	97	30	100	360 353	0.901	106 200 11	126.33	1.00 7 554.77
SM	3	28	100	339 199	0.902	75 300 10	400.88	1.00 218.42
							Celkom(EUR/Sk na ha):	7 773.19
Základná hodnota lesného porastu na celej výmere EUR:					92 112.26			
Hodnota faktora polohy z pribl.vzd. EUR:					1.2116	z odv.vzd.EUR:	0.6486	
Hodnota faktora polohy les.porastu na celej výmere EUR:					8 729.10			
Zniž.hodnoty porastu (na celej vým.) na zákl.stup.pošk.EUR:					0.00			
Všeobecná hodnota lesného porastu (VŠHlp=VŠHlpmj*M) EUR					102 858.13			
Jednotková všeobecná hodnota porastu (VŠHlpmj=VHlp*Kpd) EUR:					8 680.01 /ha	0.87 /m2		
Jednotková východisková hodnota porastu (VHlp) EUR:					8 509.81	0.85		

3587 - 2 etáž

Výmera (M) (ha): 5.0800 Všeobecná hodnota pozemku a porastu (EUR): 10 416.65

Stanovenie hodnoty lesného pozemku.

Koeficient polohovej diferenciácie(Kpd):					0.91	ks: 1.00 kv: 1.30 kl: 0.70		
HSLT: 421								
Približovacia vzdialenosť (m):					300.00	Odvozná vzdialenosť (km):	18.00	
Drevina	Cieľ.zast.	Bonita	Hodnota(EUR)		Hodnota(EUR na ha)	Zásoba(m3)	Spolu(m3/ha)	
BO	40	30	780.06		312.02	920	368.0	
JM	10	22	132.78		13.28	714	71.4	
LP	10	24	132.78		13.28	788	78.8	
SM	20	28	653.92		130.78	891	178.2	
BK	20	26	474.67		94.93	853	170.6	
					Celkom(EUR na ha):	564.29	Celkom(m3/ha):	867.0
Základná hodnota lesného pozemku na celej výmere (EUR):					2 866.63			
Hodnota faktora polohy z pribl.vzd. EUR:					0.2314	z odv.vzd. EUR:	0.1235	
Hodnota faktora polohy les.pozemku na celej výmere EUR:					1 562.87			
Všeobecná hodnota lesného pozemku(VŠHlpoz=VŠHlmj*M) EU					4 030.81			
Jednotková všeobecná hodnota pozemku(VŠHlmj=VHlmj*Kpd) EUR:					793.47 /ha	0.08 /m2		
Jednotková východisková hodnota pozemku (VHlmj) EUR:					871.94	0.09		

Stanovenie hodnoty lesného porastu.

Koeficient polohovej diferenciácie(Kpd):					0.98	ks: 1.00 kv: 1.15 kl: 0.85		
Vek:	40		Zakmenenie:	3	Skutočná zásoba na ha (m3):			60
Stupeň poškodenia imisiami:								
Približovacia vzdialenosť (m):					300.00			
Odvozná vzdialenosť (km):					18.00			
Drevina	Skut.zast.	Bonita	ub.d.	HUŤ	fa	cjk	Hodnota (EUR)	Koef. odnota (EUR na ha)
LP	60	30	100	442 248	0.196	94 100 5	388.60	0.63 611.07
SM	35	28	100	339 199	0.243	75 300 4	628.14	1.00 485.96
BK	5	28	100	383 199	0.212	94 100 5	157.97	1.00 77.38
							Celkom(EUR/Sk na ha):	1 174.41
Základná hodnota lesného porastu na celej výmere EUR:					5 965.94			
Hodnota faktora polohy z pribl.vzd. EUR:					1.2116	z odv.vzd.EUR:	0.6486	
Hodnota faktora polohy les.porastu na celej výmere EUR:					566.99			
Zniž.hodnoty porastu (na celej vým.) na zákl.stup.pošk.EUR:					0.00			
Všeobecná hodnota lesného porastu (VŠHlp=VŠHlpmj*M) EUR					6 385.83			
Jednotková všeobecná hodnota porastu (VŠHlpmj=VHlp*Kpd) EUR:					1 257.05 /ha	0.13 /m2		
Jednotková východisková hodnota porastu (VHlp) EUR:					1 285.99	0.13		

Stanovenie hodnoty lesného pozemku a lesného porastu.**C-KN 4365 k.ú.Iliašovce**

Všeobecná hodnota pozemku (EUR):	20 495.31
Všeobecná hodnota porastu (EUR):	119 025.63
Všeobecná hodnota pozemku a porastu (EUR):	139 520.94
Oceňovaná výmera (ha):	21.0781

662 - 1 p.s. 1 etáž

Výmera (M) (ha): 1.8300 Všeobecná hodnota pozemku a porastu (EUR): 20 519.37

Stanovenie hodnoty lesného pozemku.

Koeficient polohovej diferenciacie(Kpd): 0.91 ks: 1.00 kv: 1.30 kl: 0.70

HSLT: 421

Približovacia vzdialenosť (m):	700.00	Odvozná vzdialenosť (km):	8.00			
Drevina	Cieľ.zast.	Bonita	Hodnota(EUR)	Hodnota(EUR na ha)	Zásoba(m3)	Spolu(m3/ha)
BO	40	30	780.06	312.02	920	368.0
LP	10	22	132.78	13.28	714	71.4
JM	10	22	132.78	13.28	714	71.4
SM	20	28	653.92	130.78	891	178.2
BK	20	24	192.52	38.50	788	157.6
Celkom(EUR na ha):			507.86		Celkom(m3/ha):	846.6

Základná hodnota lesného pozemku na celej výmere (EUR): 929.40

Hodnota faktora polohy z pribl.vzd. EUR: 0.1036 z odv.vzd. EUR: 0.4601

Hodnota faktora polohy les.pozemku na celej výmere EUR: 873.23

Všeobecná hodnota lesného pozemku(VŠHlpoz=VŠHlmj*M) EU 1 640.35

Jednotková všeobecná hodnota pozemku(VŠHlmj=VHlmj*Kpd) EUR: 896.37 /ha 0.09 /m2

Jednotková východisková hodnota pozemku (VHlmj) EUR: 985.02 0.10

Stanovenie hodnoty lesného porastu.

Koeficient polohovej diferenciacie(Kpd): 1.02 ks: 1.00 kv: 1.20 kl: 0.85

Vek: 105 Zakmenenie: 7 Skutočná zásoba na ha (m3): 420

Stupeň poškodenia imisiami:

Približovacia vzdialenosť (m): 700.00

Odvozná vzdialenosť (km): 8.00

Drevina	Skut.zast.	Bonita	ub.d.	HUŤ	fa	cjk	Hodnota (EUR)	Koef. odnota (EUR na ha)
BO	96	30	120	445 080	0.815	106 200 12	692.93	1.00 8 529.64
SM	4	28	120	456 073	0.773	75 300 12	269.72	1.00 343.56
Celkom(EUR/Sk na ha):							8 873.20	

Základná hodnota lesného porastu na celej výmere EUR: 16 237.97

Hodnota faktora polohy z pribl.vzd. EUR: 0.5447 z odv.vzd.EUR: 2.4099

Hodnota faktora polohy les.porastu na celej výmere EUR: 2 270.90

Zníž.hodnoty porastu (na celej vým.) na zákl.stup.pošk.EUR: 0.00

Všeobecná hodnota lesného porastu (VŠHlp=VŠHlpmj*M) EUR 18 879.02

Jednotková všeobecná hodnota porastu (VŠHlpmj=VHlp*Kpd) EUR: 0 316.40 /ha 1.03 /m2

Jednotková východisková hodnota porastu (VHlp) EUR: 0 114.12 1.01

662 - 1 p.s. 2 etáž

Výmera (M) (ha): 0.2000 Všeobecná hodnota pozemku a porastu (EUR): 283.40

Stanovenie hodnoty lesného pozemku.

Koeficient polohovej diferenciacie(Kpd): 0.91 ks: 1.00 kv: 1.30 kl: 0.70

HSLT: 421

Približovacia vzdialenosť (m):	700.00	Odvozná vzdialenosť (km):	8.00			
Drevina	Cieľ.zast.	Bonita	Hodnota(EUR)	Hodnota(EUR na ha)	Zásoba(m3)	Spolu(m3/ha)
BO	40	30	780.06	312.02	920	368.0
JM	10	22	132.78	13.28	714	71.4
LP	10	22	132.78	13.28	714	71.4
SM	20	28	653.92	130.78	891	178.2
BK	20	24	192.52	38.50	788	157.6
Celkom(EUR na ha):			507.86		Celkom(m3/ha):	846.6

Základná hodnota lesného pozemku na celej výmere (EUR): 101.57

Hodnota faktora polohy z pribl.vzd. EUR: 0.1036 z odv.vzd. EUR: 0.4601

Hodnota faktora polohy les.pozemku na celej výmere EUR: 95.43

Všeobecná hodnota lesného pozemku(VŠHlpoz=VŠHlmj*M) EU 179.27

Jednotková všeobecná hodnota pozemku(VŠHlmj=VHlmj*Kpd) EUR: 896.37 /ha 0.09 /m2

Jednotková východisková hodnota pozemku (VHlmj) EUR: 985.02 0.10

Stanovenie hodnoty lesného porastu.

Koeficient polohovej diferenciacie(Kpd): 0.98 ks: 1.00 kv: 1.15 kl: 0.85

Stanovenie hodnoty lesného pozemku a lesného porastu.

Vek:	40	Zakmenenie:	1	Skutočná zásoba na ha (m3):	22			
Stupeň poškodenia imisiami:								
Približovacia vzdialenosť (m):	700.00							
Odvozná vzdialenosť (km):	8.00							
Drevina	Skut.zast.	Bonita	ub.d.	HUŤ	fa	cyj	Hodnota (EUR)	Koef. odnota (EUR na ha)
SM	100	30	100	422 074	0.189	75 300	4 675.04	1.00 467.50
Celkom(EUR/Sk na ha):								467.50
Základná hodnota lesného porastu na celej výmere EUR:						93.51		
Hodnota faktora polohy z pribl.vzd. EUR:						0.5447	z odv.vzd.EUR:	2.4099
Hodnota faktora polohy les.porastu na celej výmere EUR:						13.01		
Zniž.hodnoty porastu (na celej vým.) na zákl.stup.pošk.EUR:						0.00		
Všeobecná hodnota lesného porastu (VŠHlp=VŠHlpmj*M) EUR						104.12		
Jednotková všeobecná hodnota porastu (VŠHlpmj=VHlp*Kpd) EUR:						520.61 /ha	0.05 /m2	
Jednotková východisková hodnota porastu (VHlp) EUR:						532.60	0.05	

662 - 2 p.s.

Výmera (M) (ha): 0.7300 Všeobecná hodnota pozemku a porastu (EUR): 2 493.11

Stanovenie hodnoty lesného pozemku.

Koeficient polohovej diferenciácie(Kpd): 0.91 ks: 1.00 kv: 1.30 kl: 0.70

HSLT: 421

Približovacia vzdialenosť (m):	700.00		Odvozná vzdialenosť (km):			
Drevina	Cieľ.zast.	Bonita	Hodnota(EUR)	Hodnota(EUR na ha)	Zásoba(m3)	Spolu(m3/ha)
BO	40	30	780.06	312.02	920	368.0
JM	10	22	132.78	13.28	714	71.4
LP	10	22	132.78	13.28	714	71.4
SM	20	28	653.92	130.78	891	178.2
BK	20	24	192.52	38.50	788	157.6
Celkom(EUR na ha):				507.86	Celkom(m3/ha): 846.6	

Základná hodnota lesného pozemku na celej výmere (EUR): 370.74

Hodnota faktora polohy z pribl.vzd. EUR: 0.1036 z odv.vzd. EUR: 0.4601

Hodnota faktora polohy les.pozemku na celej výmere EUR: 348.34

Všeobecná hodnota lesného pozemku(VŠHlpoz=VŠHlmj*M) EU 654.35

Jednotková všeobecná hodnota pozemku(VŠHlmj=VHlmj*Kpd) EUR: 896.37 /ha 0.09 /m2

Jednotková východisková hodnota pozemku (VHlmj) EUR: 985.02 0.10

Stanovenie hodnoty lesného porastu.

Koeficient polohovej diferenciácie(Kpd): 0.98 ks: 1.00 kv: 1.15 kl: 0.85

Vek: 15 Zakmenenie: 7 Skutočná zásoba na ha (m3):

Stupeň poškodenia imisiami:

Približovacia vzdialenosť (m): 700.00

Odvozná vzdialenosť (km):

Drevina	Skut.zast.	Bonita	ub.d.	HUŤ	fa	cyj	Hodnota (EUR)	Koef. odnota (EUR na ha)
BK	75	30	100	442 248	0.054	94 100	3 747.59	1.00 1 967.47
SM	15	28	100	339 199	0.084	75 300	3 235.33	1.00 339.71
JD	5	28	100	406 378	0.078	85 100	3 656.63	1.00 128.00
JH	5	30	100	442 248	0.054	94 100	3 747.59	1.08 141.67
Celkom(EUR/Sk na ha):								2 576.85

Základná hodnota lesného porastu na celej výmere EUR: 1 881.10

Hodnota faktora polohy z pribl.vzd. EUR: 0.5447 z odv.vzd.EUR:

Hodnota faktora polohy les.porastu na celej výmere EUR: 0.00

Zniž.hodnoty porastu (na celej vým.) na zákl.stup.pošk.EUR: 0.00

Všeobecná hodnota lesného porastu (VŠHlp=VŠHlpmj*M) EUR 1 838.76

Jednotková všeobecná hodnota porastu (VŠHlpmj=VHlp*Kpd) EUR: 2 518.85 /ha 0.25 /m2

Jednotková východisková hodnota porastu (VHlp) EUR: 2 576.83 0.26

663 - 1 etáž

Výmera (M) (ha): 2.7800 Všeobecná hodnota pozemku a porastu (EUR): 27 298.09

Stanovenie hodnoty lesného pozemku.

Koeficient polohovej diferenciácie(Kpd): 0.91 ks: 1.00 kv: 1.30 kl: 0.70

HSLT: 421

Približovacia vzdialenosť (m):	400.00		Odvozná vzdialenosť (km):	8.00		
Drevina	Cieľ.zast.	Bonita	Hodnota(EUR)	Hodnota(EUR na ha)	Zásoba(m3)	Spolu(m3/ha)
BO	40	30	780.06	312.02	920	368.0
SM	20	30	1 055.57	211.11	993	198.6
BK	20	26	474.67	94.93	853	170.6
JM	10	24	132.78	13.28	788	78.8
LP	10	24	132.78	13.28	788	78.8
Celkom(EUR na ha):				644.62	Celkom(m3/ha): 894.8	

Stanovenie hodnoty lesného pozemku a lesného porastu.

Základná hodnota lesného pozemku na celej výmere (EUR): 1 792.07
 Hodnota faktora polohy z pribl.vzd. EUR: 0.1978 z odv.vzd. EUR: 0.4601
 Hodnota faktora polohy les.pozemku na celej výmere EUR: 1 636.56
 Všeobecná hodnota lesného pozemku(VŠHlpoz=VŠHlmj*M) EU 3 120.05
 Jednotková všeobecná hodnota pozemku(VŠHlmj=VHlmj*Kpd) EUR: 1 122.32 /ha 0.11 /m2
 Jednotková východisková hodnota pozemku (VHlmj) EUR: 1 233.32 0.12

Stanovenie hodnoty lesného porastu.

Koeficient polohovej diferenciácie(Kpd): 0.98 ks: 1.00 kv: 1.15 kl: 0.85
 Vek: 85 Zakmenenie: 7 Skutočná zásoba na ha (m3): 381

Stupeň poškodenia imisiami:

Približovacia vzdialenosť (m): 400.00
 Odvozná vzdialenosť (km): 8.00

Drevina	Skut.zast.	Bonita	ub.d.	HUŤ	fa	cyj	Hodnota (EUR)	Koef. odnota (EUR na ha)
BO	50	30	100	360 353	0.693	106 200	9 371.57	1.00 3 280.06
SC	30	30	100	518 955	0.740	101 800	13 625.93	1.00 2 861.45
SM	20	30	100	422 074	0.677	75 300	10 292.31	1.00 1 440.91
Celkom(EUR/Sk na ha):								7 582.42

Základná hodnota lesného porastu na celej výmere EUR: 21 079.13
 Hodnota faktora polohy z pribl.vzd. EUR: 1.0413 z odv.vzd.EUR: 2.4099
 Hodnota faktora polohy les.porastu na celej výmere EUR: 3 655.41
 Zniž.hodnoty porastu (na celej vým.) na zákl.stup.pošk.EUR: 0.00
 Všeobecná hodnota lesného porastu (VŠHlp=VŠHlpj*M) EUR 24 178.05
 Jednotková všeobecná hodnota porastu (VŠHlpj=VHlp*Kpd) EUR: 8 697.14 /ha 0.87 /m2
 Jednotková východisková hodnota porastu (VHlp) EUR: 8 897.33 0.89

663 - 2 etáž

Výmera (M) (ha): 0.3100 Všeobecná hodnota pozemku a porastu (EUR): 543.04

Stanovenie hodnoty lesného pozemku.

Koeficient polohovej diferenciácie(Kpd): 0.91 ks: 1.00 kv: 1.30 kl: 0.70
 HSLT: 421

Drevina	Cieľ.zast.	Bonita	Hodnota(EUR)	Hodnota(EUR na ha)	Zásoba(m3)	Spolu(m3/ha)
SM	40	30	1 055.57	422.23	993	397.2
SM	20	30	1 055.57	211.11	993	198.6
BK	20	26	474.67	94.93	853	170.6
JM	10	24	132.78	13.28	788	78.8
LP	10	24	132.78	13.28	788	78.8
Celkom(EUR na ha):				754.83	Celkom(m3/ha): 924.0	

Základná hodnota lesného pozemku na celej výmere (EUR): 233.98
 Hodnota faktora polohy z pribl.vzd. EUR: 0.1978 z odv.vzd. EUR: 0.4601
 Hodnota faktora polohy les.pozemku na celej výmere EUR: 188.44
 Všeobecná hodnota lesného pozemku(VŠHlpoz=VŠHlmj*M) EU 384.41
 Jednotková všeobecná hodnota pozemku(VŠHlmj=VHlmj*Kpd) EUR: 1 240.03 /ha 0.12 /m2
 Jednotková východisková hodnota pozemku (VHlmj) EUR: 1 362.67 0.14

Stanovenie hodnoty lesného porastu.

Koeficient polohovej diferenciácie(Kpd): 0.98 ks: 1.00 kv: 1.15 kl: 0.85
 Vek: 35 Zakmenenie: 1 Skutočná zásoba na ha (m3): 18

Stupeň poškodenia imisiami:

Približovacia vzdialenosť (m): 400.00
 Odvozná vzdialenosť (km): 8.00

Drevina	Skut.zast.	Bonita	ub.d.	HUŤ	fa	cyj	Hodnota (EUR)	Koef. odnota (EUR na ha)
SM	85	32	100	504 949	0.146	75 300	4 581.72	1.00 389.43
JH	10	26	100	322 429	0.197	94 100	4 616.64	1.08 49.86
OS	5	16	120	159 431	0.557	116 400	4 659.37	0.95 22.14
Celkom(EUR/Sk na ha):								461.43

Základná hodnota lesného porastu na celej výmere EUR: 143.03
 Hodnota faktora polohy z pribl.vzd. EUR: 1.0413 z odv.vzd.EUR: 2.4099
 Hodnota faktora polohy les.porastu na celej výmere EUR: 19.25
 Zniž.hodnoty porastu (na celej vým.) na zákl.stup.pošk.EUR: 0.00
 Všeobecná hodnota lesného porastu (VŠHlp=VŠHlpj*M) EUR 158.63
 Jednotková všeobecná hodnota porastu (VŠHlpj=VHlp*Kpd) EUR: 511.72 /ha 0.05 /m2
 Jednotková východisková hodnota porastu (VHlp) EUR: 523.50 0.05

664 - 1 etáž

Výmera (M) (ha): 3.7500 Všeobecná hodnota pozemku a porastu (EUR): 34 402.01

Stanovenie hodnoty lesného pozemku.

Koeficient polohovej diferenciácie(Kpd): 0.91 ks: 1.00 kv: 1.30 kl: 0.70

Stanovenie hodnoty lesného pozemku a lesného porastu.

HSLT: 421

Približovacia vzdialenosť (m):	350.00	Odvozná vzdialenosť (km):	8.00		
Drevina	Cieľ.zast.	Bonita	Hodnota(EUR)	Hodnota(EUR na ha)	Zásoba(m3) Spolu(m3/ha)
BO	40	30	780.06	312.02	920 368.0
SM	20	30	1 055.57	211.11	993 198.6
BK	20	26	474.67	94.93	853 170.6
JM	10	24	132.78	13.28	788 78.8
LP	10	24	132.78	13.28	788 78.8
Celkom(EUR na ha):				644.62	Celkom(m3/ha): 894.8

Základná hodnota lesného pozemku na celej výmere (EUR): 2 417.35
 Hodnota faktora polohy z pribl.vzd. EUR: 0.1978 z odv.vzd. EUR: 0.4601
 Hodnota faktora polohy les.pozemku na celej výmere EUR: 2 207.59
 Všeobecná hodnota lesného pozemku(VŠHlpoz=VŠHlmj*M) EU 4 208.70
 Jednotková všeobecná hodnota pozemku(VŠHlmj=VHlmj*Kpd) EUR: 1 122.32 /ha 0.11 /m2
 Jednotková východisková hodnota pozemku (VHlmj) EUR: 1 233.32 0.12

Stanovenie hodnoty lesného porastu.

Koeficient polohovej diferenciácie(Kpd): 0.98 ks: 1.00 kv: 1.15 kl: 0.85
 Vek: 80 Zakmenenie: 7 Skutočná zásoba na ha (m3): 387

Stupeň poškodenia imisiami:

Približovacia vzdialenosť (m):	350.00							
Odvozná vzdialenosť (km):	8.00							
Drevina	Skut.zast.	Bonita	ub.d.	HUŤ	fa	ckj	Hodnota (EUR)	Koef. odnota (EUR na ha)
BO	65	32	100	426 995	0.641	106 200	10 350.85	1.00 4 709.62
SM	35	30	100	422 074	0.560	75 300	8 945.54	1.00 2 191.66
							Celkom(EUR/Sk na ha):	6 901.28

Základná hodnota lesného porastu na celej výmere EUR: 25 879.80
 Hodnota faktora polohy z pribl.vzd. EUR: 1.0413 z odv.vzd.EUR: 2.4099
 Hodnota faktora polohy les.porastu na celej výmere EUR: 5 008.50
 Zniž.hodnoty porastu (na celej vým.) na zákl.stup.pošk.EUR: 0.00
 Všeobecná hodnota lesného porastu (VŠHlp=VŠHlpmj*M) EUR 30 193.31
 Jednotková všeobecná hodnota porastu (VŠHlpmj=VHlp*Kpd) EUR: 8 051.55 /ha 0.81 /m2
 Jednotková východisková hodnota porastu (VHlp) EUR: 8 236.88 0.82

664 - 2 etáž

Výmera (M) (ha): 0.4200 Všeobecná hodnota pozemku a porastu (EUR): 683.70

Stanovenie hodnoty lesného pozemku.

Koeficient polohovej diferenciácie(Kpd): 0.91 ks: 1.00 kv: 1.30 kl: 0.70

HSLT: 421

Približovacia vzdialenosť (m):	350.00	Odvozná vzdialenosť (km):	8.00		
Drevina	Cieľ.zast.	Bonita	Hodnota(EUR)	Hodnota(EUR na ha)	Zásoba(m3) Spolu(m3/ha)
BO	40	30	780.06	312.02	920 368.0
SM	20	30	1 055.57	211.11	993 198.6
BK	20	26	474.67	94.93	853 170.6
LP	10	24	132.78	13.28	788 78.8
JM	10	24	132.78	13.28	788 78.8
Celkom(EUR na ha):				644.62	Celkom(m3/ha): 894.8

Základná hodnota lesného pozemku na celej výmere (EUR): 270.73
 Hodnota faktora polohy z pribl.vzd. EUR: 0.1978 z odv.vzd. EUR: 0.4601
 Hodnota faktora polohy les.pozemku na celej výmere EUR: 247.26
 Všeobecná hodnota lesného pozemku(VŠHlpoz=VŠHlmj*M) EU 471.37
 Jednotková všeobecná hodnota pozemku(VŠHlmj=VHlmj*Kpd) EUR: 1 122.32 /ha 0.11 /m2
 Jednotková východisková hodnota pozemku (VHlmj) EUR: 1 233.32 0.12

Stanovenie hodnoty lesného porastu.

Koeficient polohovej diferenciácie(Kpd): 0.98 ks: 1.00 kv: 1.15 kl: 0.85
 Vek: 35 Zakmenenie: 1 Skutočná zásoba na ha (m3): 19

Stupeň poškodenia imisiami:

Približovacia vzdialenosť (m):	350.00							
Odvozná vzdialenosť (km):	8.00							
Drevina	Skut.zast.	Bonita	ub.d.	HUŤ	fa	ckj	Hodnota (EUR)	Koef. odnota (EUR na ha)
SM	95	32	100	504 949	0.146	75 300	4 581.72	1.00 435.27
JB	5	10	120	159 431	0.557	116 400	4 659.37	0.70 16.30
							Celkom(EUR/Sk na ha):	451.57

Základná hodnota lesného porastu na celej výmere EUR: 189.67
 Hodnota faktora polohy z pribl.vzd. EUR: 1.0413 z odv.vzd.EUR: 2.4099
 Hodnota faktora polohy les.porastu na celej výmere EUR: 27.55
 Zniž.hodnoty porastu (na celej vým.) na zákl.stup.pošk.EUR: 0.00
 Všeobecná hodnota lesného porastu (VŠHlp=VŠHlpmj*M) EUR 212.33

Stanovenie hodnoty lesného pozemku a lesného porastu.

Jednotková všeobecná hodnota porastu (VŠHlpmj=VHlp*Kpd) EUR: 505.54 /ha 0.05 /m2
 Jednotková východisková hodnota porastu (VHlp) EUR: 517.18 0.05

665 - 1 p.s. 1 etáž časť

Výmera (M) (ha): 3.3381 Všeobecná hodnota pozemku a porastu (EUR): 27 727.97

Stanovenie hodnoty lesného pozemku.

Koeficient polohovej diferenciácie(Kpd): 0.91 ks: 1.00 kv: 1.30 kl: 0.70

HSLT: 421

Približovacia vzdialenosť (m):	700.00	Odvozná vzdialenosť (km):	8.00		
Drevina	Cieľ.zast.	Bonita	Hodnota(EUR)	Hodnota(EUR na ha)	Zásoba(m3) Spolu(m3/ha)
BO	40	30	780.06	312.02	920 368.0
SM	20	30	1 055.57	211.11	993 198.6
BK	20	26	474.67	94.93	853 170.6
LP	10	24	132.78	13.28	788 78.8
JM	10	24	132.78	13.28	788 78.8
Celkom(EUR na ha):			644.62		Celkom(m3/ha): 894.8

Základná hodnota lesného pozemku na celej výmere (EUR): 2 151.83

Hodnota faktora polohy z pribl.vzd. EUR: 0.1036 z odv.vzd. EUR: 0.4601

Hodnota faktora polohy les.pozemku na celej výmere EUR: 1 683.53

Všeobecná hodnota lesného pozemku(VŠHlpoz=VŠHlmj*M) EU 3 490.23

Jednotková všeobecná hodnota pozemku(VŠHlmj=VHlmj*Kpd) EUR: 1 045.58 /ha 0.10 /m2

Jednotková východisková hodnota pozemku (VHlmj) EUR: 1 148.98 0.11

Stanovenie hodnoty lesného porastu.

Koeficient polohovej diferenciácie(Kpd): 0.98 ks: 1.00 kv: 1.15 kl: 0.85

Vek: 90 Zakmenenie: 6 Skutočná zásoba na ha (m3): 344

Stupeň poškodenia imisiami:

Približovacia vzdialenosť (m):	700.00							
Odvozná vzdialenosť (km):	8.00							
Drevina	Skut.zast.	Bonita	ub.d.	HUŤ	fa	cjk	Hodnota (EUR)	Koef. odnota (EUR na ha)
BO	70	30	100	360 353	0.801	106 200 10	282.70	1.00 4 318.73
SM	30	30	100	422 074	0.793	75 300 11	627.56	1.00 2 092.98
Celkom(EUR/Sk na ha):							6 411.71	

Základná hodnota lesného porastu na celej výmere EUR: 21 402.91

Hodnota faktora polohy z pribl.vzd. EUR: 0.5447 z odv.vzd. EUR: 2.4099

Hodnota faktora polohy les.porastu na celej výmere EUR: 3 392.78

Zniž.hodnoty porastu (na celej vým.) na zákl.stup.pošk. EUR: 0.00

Všeobecná hodnota lesného porastu (VŠHlpmj=VŠHlp*M) EUR 24 237.74

Jednotková všeobecná hodnota porastu (VŠHlpmj=VHlp*Kpd) EUR: 7 260.94 /ha 0.73 /m2

Jednotková východisková hodnota porastu (VHlp) EUR: 7 428.07 0.74

665 - 1 p.s. 2 etáž časť

Výmera (M) (ha): 0.3800 Všeobecná hodnota pozemku a porastu (EUR): 592.58

Stanovenie hodnoty lesného pozemku.

Koeficient polohovej diferenciácie(Kpd): 0.91 ks: 1.00 kv: 1.30 kl: 0.70

HSLT: 421

Približovacia vzdialenosť (m):	700.00	Odvozná vzdialenosť (km):	8.00		
Drevina	Cieľ.zast.	Bonita	Hodnota(EUR)	Hodnota(EUR na ha)	Zásoba(m3) Spolu(m3/ha)
BO	40	30	780.06	312.02	920 368.0
SM	20	30	1 055.57	211.11	993 198.6
BK	20	26	474.67	94.93	853 170.6
LP	10	24	132.78	13.28	788 78.8
JM	10	24	132.78	13.28	788 78.8
Celkom(EUR na ha):			644.62		Celkom(m3/ha): 894.8

Základná hodnota lesného pozemku na celej výmere (EUR): 244.97

Hodnota faktora polohy z pribl.vzd. EUR: 0.1036 z odv.vzd. EUR: 0.4601

Hodnota faktora polohy les.pozemku na celej výmere EUR: 191.66

Všeobecná hodnota lesného pozemku(VŠHlpoz=VŠHlmj*M) EU 397.34

Jednotková všeobecná hodnota pozemku(VŠHlmj=VHlmj*Kpd) EUR: 1 045.64 /ha 0.10 /m2

Jednotková východisková hodnota pozemku (VHlmj) EUR: 1 149.06 0.11

Stanovenie hodnoty lesného porastu.

Koeficient polohovej diferenciácie(Kpd): 0.98 ks: 1.00 kv: 1.15 kl: 0.85

Vek: 40 Zakmenenie: 1 Skutočná zásoba na ha (m3): 22

Stupeň poškodenia imisiami:

Približovacia vzdialenosť (m):	700.00							
Odvozná vzdialenosť (km):	8.00							
Drevina	Skut.zast.	Bonita	ub.d.	HUŤ	fa	cjk	Hodnota (EUR)	Koef. odnota (EUR na ha)
SM	95	30	100	422 074	0.189	75 300 4	675.04	1.00 444.13

Stanovenie hodnoty lesného pozemku a lesného porastu.

JB	5	10	120	159 431	0.581	116 400	4 693.65	0.70	16.43
								Celkom(EUR/Sk na ha):	460.56
Základná hodnota lesného porastu na celej výmere EUR:								175.03	
Hodnota faktora polohy z pribl.vzd. EUR:								0.5447	z odv.vzd.EUR: 2.4099
Hodnota faktora polohy les.porastu na celej výmere EUR:								24.70	
Zniž.hodnoty porastu (na celej vým.) na zákl.stup.pošk.EUR:								0.00	
Všeobecná hodnota lesného porastu (VŠHlp=VŠHlpmj*M) EUR								195.23	
Jednotková všeobecná hodnota porastu (VŠHlpmj=VHlp*Kpd) EUR:								513.78 /ha	0.05 /m2
Jednotková východisková hodnota porastu (VHlp) EUR:								525.60	0.05

665 - 2 p.s.

Výmera (M) (ha): 1.4800 Všeobecná hodnota pozemku a porastu (EUR): 5 834.57

Stanovenie hodnoty lesného pozemku.

Koeficient polohovej diferenciacie(Kpd): 0.91 ks: 1.00 kv: 1.30 kl: 0.70

HSLT: 421

Približovacia vzdialenosť (m):			600.00	Odvozná vzdialenosť (km):			8.00
Drevina	Cieľ.zast.	Bonita	Hodnota(EUR)	Hodnota(EUR na ha)	Zásoba(m3)	Spolu(m3/ha)	
BO	40	30	780.06	312.02	920	368.0	
SM	20	30	1 055.57	211.11	993	198.6	
BK	20	26	474.67	94.93	853	170.6	
LP	10	24	132.78	13.28	788	78.8	
JM	10	24	132.78	13.28	788	78.8	
Celkom(EUR na ha):				644.62	Celkom(m3/ha): 894.8		

Základná hodnota lesného pozemku na celej výmere (EUR): 954.06

Hodnota faktora polohy z pribl.vzd. EUR: 0.1358 z odv.vzd. EUR: 0.4601

Hodnota faktora polohy les.pozemku na celej výmere EUR: 789.05

Všeobecná hodnota lesného pozemku(VŠHlpoz=VŠHlmj*M) EU 1 586.26

Jednotková všeobecná hodnota pozemku(VŠHlmj=VHlmj*Kpd) EUR: 1 071.80 /ha 0.11 /m2

Jednotková východisková hodnota pozemku (VHlmj) EUR: 1 177.80 0.12

Stanovenie hodnoty lesného porastu.

Koeficient polohovej diferenciacie(Kpd): 0.98 ks: 1.00 kv: 1.15 kl: 0.85

Vek: 20 Zakmenenie: 7 Skutočná zásoba na ha (m3): 30

Stupeň poškodenia imisiami:

Približovacia vzdialenosť (m):			600.00	Odvozná vzdialenosť (km):			8.00	
Drevina	Skut.zast.	Bonita	ub.d.	HUŤ	fa	cjk	Hodnota (EUR)	Koef. odnota (EUR na ha)
BK	35	30	120	504 789	0.066	94 100	4 023.28	1.00 985.69
SM	30	38	100	769 946	0.047	75 300	3 583.23	1.00 752.47
BO	10	28	100	294 083	0.148	106 200	4 448.21	1.00 311.36
DB	10	30	120	967 674	0.052	116 400	5 333.14	1.00 373.33
JB	5	16	120	159 431	0.484	116 400	4 555.10	0.70 111.60
JS	5	32	120	551 288	0.063	94 100	4 079.63	1.10 157.07
OS	5	16	120	159 431	0.484	116 400	4 555.10	0.95 151.46
Celkom(EUR/Sk na ha):								2 842.98

Základná hodnota lesného porastu na celej výmere EUR: 4 207.63

Hodnota faktora polohy z pribl.vzd. EUR: 0.7084 z odv.vzd.EUR: 2.4099

Hodnota faktora polohy les.porastu na celej výmere EUR: 138.45

Zniž.hodnoty porastu (na celej vým.) na zákl.stup.pošk.EUR: 0.00

Všeobecná hodnota lesného porastu (VŠHlp=VŠHlpmj*M) EUR 4 248.31

Jednotková všeobecná hodnota porastu (VŠHlpmj=VHlp*Kpd) EUR: 2 870.48 /ha 0.29 /m2

Jednotková východisková hodnota porastu (VHlp) EUR: 2 936.55 0.29

3662 - 1 etáž

Výmera (M) (ha): 3.5100 Všeobecná hodnota pozemku a porastu (EUR): 14 547.64

Stanovenie hodnoty lesného pozemku.

Koeficient polohovej diferenciacie(Kpd): 0.91 ks: 1.00 kv: 1.30 kl: 0.70

HSLT: 421

Približovacia vzdialenosť (m):			250.00	Odvozná vzdialenosť (km):			8.00
Drevina	Cieľ.zast.	Bonita	Hodnota(EUR)	Hodnota(EUR na ha)	Zásoba(m3)	Spolu(m3/ha)	
BO	40	26	139.41	55.77	852	340.8	
JM	10	22	132.78	13.28	714	71.4	
LP	10	22	132.78	13.28	714	71.4	
SM	20	28	653.92	130.78	891	178.2	
BK	20	24	192.52	38.50	788	157.6	
Celkom(EUR na ha):				251.61	Celkom(m3/ha): 819.4		

Základná hodnota lesného pozemku na celej výmere (EUR): 883.16

Hodnota faktora polohy z pribl.vzd. EUR: 0.2314 z odv.vzd. EUR: 0.4601

Stanovenie hodnoty lesného pozemku a lesného porastu.

Hodnota faktora polohy les.pozemku na celej výmere EUR: 1 988.61
 Všeobecná hodnota lesného pozemku(VŠHlpoz=VŠHlmj*M) EU 2 613.33
 Jednotková všeobecná hodnota pozemku(VŠHlmj=VHlmj*Kpd) EUR: 744.54 /ha 0.07 /m2
 Jednotková východisková hodnota pozemku (VHlmj) EUR: 818.18 0.08

Stanovenie hodnoty lesného porastu.

Koeficient polohovej diferenciácie(Kpd): 1.02 ks: 1.00 kv: 1.20 kl: 0.85
 Vek: 95 Zakmenenie: 3 Skutočná zásoba na ha (m3): 159

Stupeň poškodenia imisiami:

Približovacia vzdialenosť (m): 250.00

Odvozná vzdialenosť (km): 8.00

Drevina	Skut.zast.	Bonita	ub.d.	HUŤ	fa	cyj	Hodnota (EUR)	Koef. odnota (EUR na ha)
SC	49	26	100	318 845	0.898	101 800	9 848.85	1.00 1 447.79
BO	40	26	100	236 100	1.077	106 200	8 169.10	1.00 980.28
SM	8	28	100	339 199	0.902	75 300	10 400.88	1.00 249.62
OS	3	22	120	430 024	0.527	116 400	9 350.06	0.95 79.93
Celkom(EUR/Sk na ha):								2 757.62

Základná hodnota lesného porastu na celej výmere EUR: 9 679.25
 Hodnota faktora polohy z pribl.vzd. EUR: 1.2116 z odv.vzd.EUR: 2.4099
 Hodnota faktora polohy les.porastu na celej výmere EUR: 2 021.11
 Zniž.hodnoty porastu (na celej vým.) na zákl.stup.pošk.EUR: 0.00
 Všeobecná hodnota lesného porastu (VŠHlp=VŠHlpmj*M) EUR 11 934.30
 Jednotková všeobecná hodnota porastu (VŠHlpmj=VHlp*Kpd) EUR: 3 400.09 /ha 0.34 /m2
 Jednotková východisková hodnota porastu (VHlp) EUR: 3 333.42 0.33

3662 - 2 etáž

Výmera (M) (ha): 1.7600 Všeobecná hodnota pozemku a porastu (EUR): 3 975.34

Stanovenie hodnoty lesného pozemku.

Koeficient polohovej diferenciácie(Kpd): 0.91 ks: 1.00 kv: 1.30 kl: 0.70
 HSLT: 421

Približovacia vzdialenosť (m): 250.00

Odvozná vzdialenosť (km): 8.00

Drevina	Cieľ.zast.	Bonita	Hodnota(EUR)	Hodnota(EUR na ha)	Zásoba(m3)	Spolu(m3/ha)
BO	40	26	139.41	55.77	852	340.8
JM	10	22	132.78	13.28	714	71.4
LP	10	22	132.78	13.28	714	71.4
SM	20	28	653.92	130.78	891	178.2
BK	20	24	192.52	38.50	788	157.6
Celkom(EUR na ha):				251.61	Celkom(m3/ha): 819.4	

Základná hodnota lesného pozemku na celej výmere (EUR): 442.84
 Hodnota faktora polohy z pribl.vzd. EUR: 0.2314 z odv.vzd. EUR: 0.4601
 Hodnota faktora polohy les.pozemku na celej výmere EUR: 997.15
 Všeobecná hodnota lesného pozemku(VŠHlpoz=VŠHlmj*M) EU 1 310.39
 Jednotková všeobecná hodnota pozemku(VŠHlmj=VHlmj*Kpd) EUR: 744.54 /ha 0.07 /m2
 Jednotková východisková hodnota pozemku (VHlmj) EUR: 818.18 0.08

Stanovenie hodnoty lesného porastu.

Koeficient polohovej diferenciácie(Kpd): 0.98 ks: 1.00 kv: 1.15 kl: 0.85
 Vek: 30 Zakmenenie: 3 Skutočná zásoba na ha (m3): 46

Stupeň poškodenia imisiami:

Približovacia vzdialenosť (m): 250.00

Odvozná vzdialenosť (km): 8.00

Drevina	Skut.zast.	Bonita	ub.d.	HUŤ	fa	cyj	Hodnota (EUR)	Koef. odnota (EUR na ha)
SM	45	36	100	681 369	0.089	75 300	4 289.99	1.00 579.13
SC	30	28	100	415 284	0.169	101 800	5 137.71	1.00 462.39
BO	15	26	100	236 100	0.314	106 200	4 879.13	1.00 219.54
BR	5	18	120	194 959	0.292	116 400	4 625.22	0.80 55.50
OS	5	16	120	159 431	0.532	116 400	4 623.66	0.95 65.89
Celkom(EUR/Sk na ha):								1 382.45

Základná hodnota lesného porastu na celej výmere EUR: 2 433.11
 Hodnota faktora polohy z pribl.vzd. EUR: 1.2116 z odv.vzd.EUR: 2.4099
 Hodnota faktora polohy les.porastu na celej výmere EUR: 293.20
 Zniž.hodnoty porastu (na celej vým.) na zákl.stup.pošk.EUR: 0.00
 Všeobecná hodnota lesného porastu (VŠHlp=VŠHlpmj*M) EUR 2 664.95
 Jednotková všeobecná hodnota porastu (VŠHlpmj=VHlp*Kpd) EUR: 1 514.17 /ha 0.15 /m2
 Jednotková východisková hodnota porastu (VHlp) EUR: 1 549.03 0.15

3662 - 3 etáž

Výmera (M) (ha): 0.5900 Všeobecná hodnota pozemku a porastu (EUR): 620.14

Stanovenie hodnoty lesného pozemku.

Stanovenie hodnoty lesného pozemku a lesného porastu.

Koeficient polohovej diferenciácie(Kpd):	0.91	ks: 1.00	kv: 1.30	kl: 0.70		
HSLT: 421						
Približovacia vzdialenosť (m):	250.00	Odvozná vzdialenosť (km):	8.00			
Drevina	Cieľ.zast.	Bonita	Hodnota(EUR)	Hodnota(EUR na ha)	Zásoba(m3)	Spolu(m3/ha)
BO	40	26	139.41	55.77	852	340.8
JM	10	22	132.78	13.28	714	71.4
LP	10	22	132.78	13.28	714	71.4
SM	20	28	653.92	130.78	891	178.2
BK	20	24	192.52	38.50	788	157.6
		Celkom(EUR na ha):	251.61		Celkom(m3/ha):	819.4

Základná hodnota lesného pozemku na celej výmere (EUR):	148.44		
Hodnota faktora polohy z pribl.vzd. EUR:	0.2314	z odv.vzd. EUR:	0.4601
Hodnota faktora polohy les.pozemku na celej výmere EUR:	334.26		
Všeobecná hodnota lesného pozemku(VŠHlpoz=VŠHlmj*M) EU	439.26		
Jednotková všeobecná hodnota pozemku(VŠHlmj=VHlmj*Kpd) EUR:	744.51 /ha	0.07 /m2	
Jednotková východisková hodnota pozemku (VHlmj) EUR:	818.14	0.08	

Stanovenie hodnoty lesného porastu.

Koeficient polohovej diferenciácie(Kpd):	0.85	ks: 1.00	kv: 1.00	kl: 0.85				
Vek: 15	Zakmenenie: 1	Skutočná zásoba na ha (m3):						
Stupeň poškodenia imisiami:								
Približovacia vzdialenosť (m):	250.00							
Odvozná vzdialenosť (km):	8.00							
Drevina	Skut.zast.	Bonita	ub.d.	HUŤ	fa	ckj	Hodnota (EUR)	Koef. odnota (EUR na ha)
SM	45	28	100	339 199	0.084	75 300	3 235.33	1.00 145.59
SC	30	26	100	318 845	0.099	101 800	4 092.39	1.00 122.78
JB	10	12	120	159 431	0.461	116 400	4 522.25	0.70 31.67
JH	10	24	100	261 134	0.094	94 100	3 644.73	1.08 39.37
BO	5	26	100	236 100	0.169	106 200	4 253.90	1.00 21.28
							Celkom(EUR/Sk na ha):	360.69

Základná hodnota lesného porastu na celej výmere EUR:	212.81		
Hodnota faktora polohy z pribl.vzd. EUR:	1.2116	z odv.vzd.EUR:	2.4099
Hodnota faktora polohy les.porastu na celej výmere EUR:	0.00		
Zniž.hodnoty porastu (na celej vým.) na zákl.stup.pošk.EUR:	0.00		
Všeobecná hodnota lesného porastu (VŠHlp=VŠHlpmj*M) EUR	180.88		
Jednotková všeobecná hodnota porastu (VŠHlpmj=VHlp*Kpd) EUR:	306.58 /ha	0.03 /m2	
Jednotková východisková hodnota porastu (VHlp) EUR:	360.68	0.04	

C-KN 4371, 4373, 4374, 4375 k.ú.Iliašovce

Všeobecná hodnota pozemku (EUR):	61 996.36
Všeobecná hodnota porastu (EUR):	287 490.28
Všeobecná hodnota pozemku a porastu (EUR):	349 486.64
Oceňovaná výmera (ha):	73.5404

668 - 1 p.s. 1 etáž

Výmera (M) (ha): 1.1400 Všeobecná hodnota pozemku a porastu (EUR): 4 505.36

Stanovenie hodnoty lesného pozemku.

Koeficient polohovej diferenciácie(Kpd):	0.84	ks: 1.00	kv: 1.20	kl: 0.70		
HSLT: 421						
Približovacia vzdialenosť (m):	350.00	Odvozná vzdialenosť (km):	8.00			
Drevina	Cieľ.zast.	Bonita	Hodnota(EUR)	Hodnota(EUR na ha)	Zásoba(m3)	Spolu(m3/ha)
BO	40	28	411.60	164.64	844	337.6
SM	20	26	305.38	61.08	792	158.4
BK	20	24	192.52	38.50	788	157.6
JM	10	22	132.78	13.28	714	71.4
LP	10	22	132.78	13.28	714	71.4
		Celkom(EUR na ha):	290.78		Celkom(m3/ha):	796.4

Základná hodnota lesného pozemku na celej výmere (EUR):	331.47		
Hodnota faktora polohy z pribl.vzd. EUR:	0.1978	z ody.vzd. EUR:	0.4601
Hodnota faktora polohy les.pozemku na celej výmere EUR:	597.29		
Všeobecná hodnota lesného pozemku(VŠHlpoz=VŠHlmj*M) EU	780.17		
Jednotková všeobecná hodnota pozemku(VŠHlmj=VHlmj*Kpd) EUR:	684.36 /ha	0.07 /m2	
Jednotková východisková hodnota pozemku (VHlmj) EUR:	814.71	0.08	

Stanovenie hodnoty lesného porastu.

Koeficient polohovej diferenciácie(Kpd):	1.02	ks: 1.00	kv: 1.20	kl: 0.85		
Vek: 95	Zakmenenie: 3	Skutočná zásoba na ha (m3):	166			
Stupeň poškodenia imisiami:						

Stanovenie hodnoty lesného pozemku a lesného porastu.

Približovacia vzdialenosť (m):				350.00					
Odvozná vzdialenosť (km):				8.00					
Drevina	Skut.zast.	Bonita	ub.d.	HUŤ	fa	ckj	Hodnota (EUR)	Koef. odnota (EUR na ha)	
BO	76	28	100	294 083	0.899	106 200	9 131.87	1.00 2 082.06	
SM	24	26	100	260 963	0.831	75 300	7 620.86	1.00 548.70	
							Celkom(EUR/Sk na ha):	2 630.76	
Základná hodnota lesného porastu na celej výmere EUR:				2 999.07					
Hodnota faktora polohy z pribl.vzd. EUR:				1.0413	z odv.vzd.EUR:	2.4099			
Hodnota faktora polohy les.porastu na celej výmere EUR:				653.09					
Zniž.hodnoty porastu (na celej vým.) na zákl.stup.pošk.EUR:				0.00					
Všeobecná hodnota lesného porastu (VŠHlp=VŠHlpmj*M) EUR				3 725.19					
Jednotková všeobecná hodnota porastu (VŠHlpmj=VHlp*Kpd) EUR:				3 267.71 /ha				0.33 /m2	
Jednotková východisková hodnota porastu (VHlp) EUR:				3 203.64				0.32	

668 - 1 p.s. 2 etáž

Výmera (M) (ha): 0.6800 Všeobecná hodnota pozemku a porastu (EUR): 1 258.27

Stanovenie hodnoty lesného pozemku.

Koeficient polohovej diferenciácie(Kpd): 0.84 ks: 1.00 kv: 1.20 kl: 0.70

HSLT: 421

Približovacia vzdialenosť (m):				350.00				8.00	
Odvozná vzdialenosť (km):									
Drevina	Cieľ.zast.	Bonita	Hodnota(EUR)	Hodnota(EUR na ha)	Zásoba(m3)	Spolu(m3/ha)			
BO	40	28	411.60	164.64	844	337.6			
SM	20	26	305.38	61.08	792	158.4			
BK	20	24	192.52	38.50	788	157.6			
LP	10	22	132.78	13.28	714	71.4			
JM	10	22	132.78	13.28	714	71.4			
				Celkom(EUR na ha):	290.78	Celkom(m3/ha):	796.4		

Základná hodnota lesného pozemku na celej výmere (EUR): 197.74

Hodnota faktora polohy z pribl.vzd. EUR: 0.1978 z odv.vzd. EUR: 0.4601

Hodnota faktora polohy les.pozemku na celej výmere EUR: 356.30

Všeobecná hodnota lesného pozemku(VŠHlpoz=VŠHlmj*M) EU 465.41

Jednotková všeobecná hodnota pozemku(VŠHlmj=VHlmj*Kpd) EUR: 684.43 /ha 0.07 /m2

Jednotková východisková hodnota pozemku (VHlmj) EUR: 814.79 0.08

Stanovenie hodnoty lesného porastu.

Koeficient polohovej diferenciácie(Kpd): 0.85 ks: 1.00 kv: 1.00 kl: 0.85

Vek: 30 Zakmenenie: 3 Skutočná zásoba na ha (m3): 28

Stupeň poškodenia imisiami:

Približovacia vzdialenosť (m): 350.00

Odvozná vzdialenosť (km): 8.00

Drevina	Skut.zast.	Bonita	ub.d.	HUŤ	fa	ckj	Hodnota (EUR)	Koef. odnota (EUR na ha)
SM	30	30	100	422 074	0.133	75 300	4 030.44	1.00 362.74
OS	20	16	120	159 431	0.532	116 400	4 623.66	0.95 263.56
JB	15	14	120	159 431	0.532	116 400	4 623.66	0.70 145.65
BK	10	28	100	383 199	0.146	94 100	4 524.61	1.00 135.73
DB	10	24	120	559 038	0.120	116 400	5 626.92	1.00 168.79
JH	10	28	100	383 199	0.146	94 100	4 524.61	1.08 146.58
VR	5	16	120	159 431	0.532	116 400	4 623.66	0.75 52.01

Celkom(EUR/Sk na ha): 1 275.06

Základná hodnota lesného porastu na celej výmere EUR: 867.06

Hodnota faktora polohy z pribl.vzd. EUR: 1.0413 z odv.vzd.EUR: 2.4099

Hodnota faktora polohy les.porastu na celej výmere EUR: 65.72

Zniž.hodnoty porastu (na celej vým.) na zákl.stup.pošk.EUR: 0.00

Všeobecná hodnota lesného porastu (VŠHlp=VŠHlpmj*M) EUR 792.86

Jednotková všeobecná hodnota porastu (VŠHlpmj=VHlp*Kpd) EUR: 1 165.97 /ha 0.12 /m2

Jednotková východisková hodnota porastu (VHlp) EUR: 1 371.73 0.14

668 - 1 p.s. 3 etáž

Výmera (M) (ha): 0.4600 Všeobecná hodnota pozemku a porastu (EUR): 565.24

Stanovenie hodnoty lesného pozemku.

Koeficient polohovej diferenciácie(Kpd): 0.84 ks: 1.00 kv: 1.20 kl: 0.70

HSLT: 421

Približovacia vzdialenosť (m):				350.00				8.00	
Odvozná vzdialenosť (km):									
Drevina	Cieľ.zast.	Bonita	Hodnota(EUR)	Hodnota(EUR na ha)	Zásoba(m3)	Spolu(m3/ha)			
BO	40	28	411.60	164.64	844	337.6			
SM	20	26	305.38	61.08	792	158.4			
BK	20	24	192.52	38.50	788	157.6			
LP	10	22	132.78	13.28	714	71.4			

Stanovenie hodnoty lesného pozemku a lesného porastu.

JM	10	22	132.78	13.28	714	71.4
			Celkom(EUR na ha):	290.78	Celkom(m3/ha):	796.4

Základná hodnota lesného pozemku na celej výmere (EUR):	133.77	
Hodnota faktora polohy z pribl.vzd. EUR:	0.1978	z odv.vzd. EUR: 0.4601
Hodnota faktora polohy les.pozemku na celej výmere EUR:	241.02	
Všeobecná hodnota lesného pozemku(VŠHlpoz=VŠHlmj*M) EU	314.84	
Jednotková všeobecná hodnota pozemku(VŠHlmj=VHlmj*Kpd) EUR:	684.43 /ha	0.07 /m2
Jednotková východisková hodnota pozemku (VHlmj) EUR:	814.79	0.08

Stanovenie hodnoty lesného porastu.

Koeficient polohovej diferenciácie(Kpd):	0.85	ks: 1.00 kv: 1.00 kl: 0.85
Vek: 10	Zakmenenie: 2	Skutočná zásoba na ha (m3):

Stupeň poškodenia imisiami:

Približovacia vzdialenosť (m): 350.00

Odvozná vzdialenosť (km): 8.00

Drevina	Skut.zast.	Bonita	ub.d.	HUŤ	fa	cyj	Hodnota (EUR)	Koef. odnota (EUR na ha)
SM	55	26	100	260 963	0.081	75 300	2 998.70	1.00 329.85
BK	10	28	100	383 199	0.037	94 100	3 478.61	1.00 69.57
BO	10	28	100	294 083	0.085	106 200	4 055.30	1.00 81.09
JB	10	14	120	159 431	0.437	116 400	4 487.97	0.70 62.84
JH	10	28	100	383 199	0.037	94 100	3 478.61	1.08 75.15
LP	5	28	100	383 199	0.037	94 100	3 478.61	0.63 21.91
							Celkom(EUR/Sk na ha):	640.41

Základná hodnota lesného porastu na celej výmere EUR:	294.60	
Hodnota faktora polohy z pribl.vzd. EUR:	1.0413	z odv.vzd.EUR: 2.4099
Hodnota faktora polohy les.porastu na celej výmere EUR:	0.00	
Zníž.hodnoty porastu (na celej vým.) na zákl.stup.pošk.EUR:	0.00	
Všeobecná hodnota lesného porastu (VŠHlp=VŠHlpmj*M) EUR	250.40	
Jednotková všeobecná hodnota porastu (VŠHlpmj=VHlp*Kpd) EUR:	544.35 /ha	0.05 /m2
Jednotková východisková hodnota porastu (VHlp) EUR:	640.41	0.06

668 - 2 p.s. 1 etáž

Výmera (M) (ha):	1.0900	Všeobecná hodnota pozemku a porastu (EUR):	1 515.17
------------------	--------	--	----------

Stanovenie hodnoty lesného pozemku.

Koeficient polohovej diferenciácie(Kpd):	0.84	ks: 1.00 kv: 1.20 kl: 0.70
HSLT: 421		

Približovacia vzdialenosť (m): 350.00

Odvozná vzdialenosť (km): 8.00

Drevina	Cieľ.zast.	Bonita	Hodnota(EUR)	Hodnota(EUR na ha)	Zásoba(m3)	Spolu(m3/ha)
BO	40	28	411.60	164.64	844	337.6
SM	20	26	305.38	61.08	792	158.4
BK	20	24	192.52	38.50	788	157.6
LP	10	22	132.78	13.28	714	71.4
JM	10	22	132.78	13.28	714	71.4
			Celkom(EUR na ha):	290.78	Celkom(m3/ha):	796.4

Základná hodnota lesného pozemku na celej výmere (EUR):	316.94	
Hodnota faktora polohy z pribl.vzd. EUR:	0.1978	z odv.vzd. EUR: 0.4601
Hodnota faktora polohy les.pozemku na celej výmere EUR:	571.10	
Všeobecná hodnota lesného pozemku(VŠHlpoz=VŠHlmj*M) EU	745.95	
Jednotková všeobecná hodnota pozemku(VŠHlmj=VHlmj*Kpd) EUR:	684.36 /ha	0.07 /m2
Jednotková východisková hodnota pozemku (VHlmj) EUR:	814.71	0.08

Stanovenie hodnoty lesného porastu.

Koeficient polohovej diferenciácie(Kpd):	0.85	ks: 1.00 kv: 1.00 kl: 0.85
Vek: 25	Zakmenenie: 2	Skutočná zásoba na ha (m3): 17

Stupeň poškodenia imisiami:

Približovacia vzdialenosť (m): 350.00

Odvozná vzdialenosť (km): 8.00

Drevina	Skut.zast.	Bonita	ub.d.	HUŤ	fa	cyj	Hodnota (EUR)	Koef. odnota (EUR na ha)
SM	40	34	100	592 759	0.084	75 300	3 942.33	1.00 315.38
JB	25	16	120	159 431	0.508	116 400	4 589.38	0.70 160.63
OS	15	16	120	159 431	0.508	116 400	4 589.38	0.95 130.78
BO	5	28	120	370 564	0.130	106 200	4 665.98	1.00 46.67
BR	5	16	120	159 431	0.508	116 400	4 589.38	0.80 36.71
JH	5	30	100	442 248	0.106	94 100	4 348.53	1.08 46.97
VR	5	16	120	159 431	0.508	116 400	4 589.38	0.75 34.42
							Celkom(EUR/Sk na ha):	771.56

Základná hodnota lesného porastu na celej výmere EUR:	841.00	
Hodnota faktora polohy z pribl.vzd. EUR:	1.0413	z odv.vzd.EUR: 2.4099
Hodnota faktora polohy les.porastu na celej výmere EUR:	63.96	

Stanovenie hodnoty lesného pozemku a lesného porastu.

Zniž.hodnoty porastu (na celej vým.) na zákl.stup.pošk.EUR:	0.00	
Všeobecná hodnota lesného porastu (VŠHlp=VŠHlpmj*M) EUR	769.22	
Jednotková všeobecná hodnota porastu (VŠHlpmj=VHlp*Kpd) EUR:	705.70 /ha	0.07 /m2
Jednotková východisková hodnota porastu (VHlp) EUR:	830.24	0.08

668 - 2 p.s. 2 etáž

Výmera (M) (ha): 2.5500 Všeobecná hodnota pozemku a porastu (EUR): 8 029.63

Stanovenie hodnoty lesného pozemku.

Koeficient polohovej diferenciácie(Kpd): 0.84 ks: 1.00 kv: 1.20 kl: 0.70

HSLT: 421

Približovacia vzdialenosť (m):	350.00	Odvozná vzdialenosť (km):	8.00			
Drevina	Cieľ.zast.	Bonita	Hodnota(EUR)	Hodnota(EUR na ha)	Zásoba(m3)	Spolu(m3/ha)
BO	40	28	411.60	164.64	844	337.6
SM	20	26	305.38	61.08	792	158.4
BK	20	24	192.52	38.50	788	157.6
LP	10	22	132.78	13.28	714	71.4
JM	10	22	132.78	13.28	714	71.4
Celkom(EUR na ha):			290.78		Celkom(m3/ha):	796.4

Základná hodnota lesného pozemku na celej výmère (EUR): 741.49

Hodnota faktora polohy z pribl.vzd. EUR: 0.1978 z odv.vzd. EUR: 0.4601

Hodnota faktora polohy les.pozemku na celej výmère EUR: 1 336.09

Všeobecná hodnota lesného pozemku(VŠHlpoz=VŠHlmj*M) EU 1 745.20

Jednotková všeobecná hodnota pozemku(VŠHlmj=VHlmj*Kpd) EUR: 684.39 /ha 0.07 /m2

Jednotková východisková hodnota pozemku (VHlmj) EUR: 814.75 0.08

Stanovenie hodnoty lesného porastu.

Koeficient polohovej diferenciácie(Kpd): 0.98 ks: 1.00 kv: 1.15 kl: 0.85

Vek: 10 Zakmenenie: 7 Skutočná zásoba na ha (m3):

Stupeň poškodenia imisiami:

Približovacia vzdialenosť (m): 350.00

Odvozná vzdialenosť (km): 8.00

Drevina	Skut.zast.	Bonita	ub.d.	HUŤ	fa	cjk	Hodnota (EUR)	Koef. odnota (EUR na ha)
SM	30	34	100	592 759	0.029	75 300	2 997.62	1.00 629.49
BO	20	28	100	294 083	0.085	106 200	4 055.30	1.00 567.75
BK	15	28	100	383 199	0.037	94 100	3 478.61	1.00 365.27
DB	15	24	120	559 038	0.043	116 400	4 495.57	1.00 472.05
JB	10	16	120	159 431	0.437	116 400	4 487.97	0.70 219.91
JH	5	30	100	442 248	0.030	94 100	3 470.24	1.08 131.18
SC	5	20	100	132 961	0.478	101 800	3 873.56	1.00 135.56
Celkom(EUR/Sk na ha):								2 521.21

Základná hodnota lesného porastu na celej výmère EUR: 6 429.10

Hodnota faktora polohy z pribl.vzd. EUR: 1.0413 z odv.vzd.EUR: 2.4099

Hodnota faktora polohy les.porastu na celej výmère EUR: 0.00

Zniž.hodnoty porastu (na celej vým.) na zákl.stup.pošk.EUR: 0.00

Všeobecná hodnota lesného porastu (VŠHlp=VŠHlpmj*M) EUR 6 284.43

Jednotková všeobecná hodnota porastu (VŠHlpmj=VHlp*Kpd) EUR: 2 464.48 /ha 0.25 /m2

Jednotková východisková hodnota porastu (VHlp) EUR: 2 521.21 0.25

670 - 1 p.s.

Výmera (M) (ha): 3.6100 Všeobecná hodnota pozemku a porastu (EUR): 32 225.18

Stanovenie hodnoty lesného pozemku.

Koeficient polohovej diferenciácie(Kpd): 0.91 ks: 1.00 kv: 1.30 kl: 0.70

HSLT: 421

Približovacia vzdialenosť (m):	300.00	Odvozná vzdialenosť (km):	8.00			
Drevina	Cieľ.zast.	Bonita	Hodnota(EUR)	Hodnota(EUR na ha)	Zásoba(m3)	Spolu(m3/ha)
BO	40	28	411.60	164.64	844	337.6
SM	20	28	653.92	130.78	891	178.2
BK	20	26	474.67	94.93	853	170.6
LP	10	24	132.78	13.28	788	78.8
JM	10	24	132.78	13.28	788	78.8
Celkom(EUR na ha):			416.91		Celkom(m3/ha):	844.0

Základná hodnota lesného pozemku na celej výmère (EUR): 1 505.08

Hodnota faktora polohy z pribl.vzd. EUR: 0.2314 z odv.vzd. EUR: 0.4601

Hodnota faktora polohy les.pozemku na celej výmère EUR: 2 106.69

Všeobecná hodnota lesného pozemku(VŠHlpoz=VŠHlmj*M) EU 3 286.70

Jednotková všeobecná hodnota pozemku(VŠHlmj=VHlmj*Kpd) EUR: 910.44 /ha 0.09 /m2

Jednotková východisková hodnota pozemku (VHlmj) EUR: 1 000.49 0.10

Stanovenie hodnoty lesného porastu.

Stanovenie hodnoty lesného pozemku a lesného porastu.

Koeficient polohovej diferenciácie(Kpd):	0.98	ks: 1.00	kv: 1.15	kl: 0.85				
Vek: 75	Zakmenenie: 7	Skutočná zásoba na ha (m3):		366				
Stupeň poškodenia imisiami:								
Približovacia vzdialenosť (m):	300.00							
Odvozná vzdialenosť (km):	8.00							
Drevina	Skut.zast.	Bonita	ub.d.	HUŤ	fa	cyj	Hodnota (EUR)	Koef. odnota (EUR na ha)
BO	65	32	100	426 995	0.538	106 200	9 254.06	1.00 4 210.58
SM	25	32	100	504 949	0.514	75 300	9 830.03	1.00 1 720.24
SC	10	32	100	633 482	0.573	101 800	13 491.79	1.00 944.43
							Celkom(EUR/Sk na ha):	6 875.25
Základná hodnota lesného porastu na celej výmere EUR:	24 819.69							
Hodnota faktora polohy z pribl.vzd. EUR:	1.2116	z odv.vzd.EUR:	2.4099					
Hodnota faktora polohy les.porastu na celej výmere EUR:	4 784.87							
Zniž.hodnoty porastu (na celej vým.) na zákl.stup.pošk.EUR:	0.00							
Všeobecná hodnota lesného porastu (VŠHlp=VŠHlpmj*M) EUR	28 938.48							
Jednotková všeobecná hodnota porastu (VŠHlpmj=VHlp*Kpd) EUR:	8 016.20 /ha						0.80 /m2	
Jednotková východisková hodnota porastu (VHlp) EUR:	8 200.71						0.82	

670 - 2 p.s.

Výmera (M) (ha): 0.3600 Všeobecná hodnota pozemku a porastu (EUR): 1 574.71

Stanovenie hodnoty lesného pozemku.

Koeficient polohovej diferenciácie(Kpd):	0.91	ks: 1.00	kv: 1.30	kl: 0.70				
HSLT: 421								
Približovacia vzdialenosť (m):	300.00						Odvozná vzdialenosť (km): 8.00	
Drevina	Cieľ.zast.	Bonita	Hodnota(EUR)	Hodnota(EUR na ha)	Zásoba(m3)	Spolu(m3/ha)		
BO	40	28	411.60	164.64	844	337.6		
SM	20	28	653.92	130.78	891	178.2		
BK	20	26	474.67	94.93	853	170.6		
JM	10	24	132.78	13.28	788	78.8		
LP	10	24	132.78	13.28	788	78.8		
				Celkom(EUR na ha):	416.91	Celkom(m3/ha):	844.0	
Základná hodnota lesného pozemku na celej výmere (EUR):	150.10							
Hodnota faktora polohy z pribl.vzd. EUR:	0.2314	z odv.vzd. EUR:	0.4601					
Hodnota faktora polohy les.pozemku na celej výmere EUR:	210.08							
Všeobecná hodnota lesného pozemku(VŠHlpoz=VŠHlmj*M) EU	327.77							
Jednotková všeobecná hodnota pozemku(VŠHlmj=VHlmj*Kpd) EUR:	910.48 /ha			0.09 /m2				
Jednotková východisková hodnota pozemku (VHlmj) EUR:	1 000.52			0.10				

Stanovenie hodnoty lesného porastu.

Koeficient polohovej diferenciácie(Kpd):	0.98	ks: 1.00	kv: 1.15	kl: 0.85				
Vek: 7	Zakmenenie: 10	Skutočná zásoba na ha (m3):						
Stupeň poškodenia imisiami:								
Približovacia vzdialenosť (m):	300.00							
Odvozná vzdialenosť (km):	8.00							
Drevina	Skut.zast.	Bonita	ub.d.	HUŤ	fa	cyj	Hodnota (EUR)	Koef. odnota (EUR na ha)
SC	65	32	100	633 482	0.016	101 800	3 661.52	1.00 2 379.97
BK	35	32	100	501 116	0.015	94 100	3 324.27	1.00 1 163.48
							Celkom(EUR/Sk na ha):	3 543.45
Základná hodnota lesného porastu na celej výmere EUR:	1 275.64							
Hodnota faktora polohy z pribl.vzd. EUR:	1.2116	z odv.vzd.EUR:	2.4099					
Hodnota faktora polohy les.porastu na celej výmere EUR:	0.00							
Zniž.hodnoty porastu (na celej vým.) na zákl.stup.pošk.EUR:	0.00							
Všeobecná hodnota lesného porastu (VŠHlp=VŠHlpmj*M) EUR	1 246.94							
Jednotková všeobecná hodnota porastu (VŠHlpmj=VHlp*Kpd) EUR:	3 463.72 /ha						0.35 /m2	
Jednotková východisková hodnota porastu (VHlp) EUR:	3 543.45						0.35	

671 a 1 p.s. 1 etáž

Výmera (M) (ha): 2.2100 Všeobecná hodnota pozemku a porastu (EUR): 16 993.36

Stanovenie hodnoty lesného pozemku.

Koeficient polohovej diferenciácie(Kpd):	0.91	ks: 1.00	kv: 1.30	kl: 0.70				
HSLT: 421								
Približovacia vzdialenosť (m):	300.00						Odvozná vzdialenosť (km): 8.00	
Drevina	Cieľ.zast.	Bonita	Hodnota(EUR)	Hodnota(EUR na ha)	Zásoba(m3)	Spolu(m3/ha)		
BO	40	32	1 141.87	456.75	1 001	400.4		
SM	20	30	1 055.57	211.11	993	198.6		
BK	20	26	474.67	94.93	853	170.6		
LP	10	24	132.78	13.28	788	78.8		
JM	10	24	132.78	13.28	788	78.8		

Stanovenie hodnoty lesného pozemku a lesného porastu.

Celkom(EUR na ha):	789.35	Celkom(m3/ha):	927.2					
Základná hodnota lesného pozemku na celej výmere (EUR):	1 744.47							
Hodnota faktora polohy z pribl.vzd. EUR:	0.2314	z odv.vzd. EUR:	0.4601					
Hodnota faktora polohy les.pozemku na celej výmere EUR:	1 416.82							
Všeobecná hodnota lesného pozemku(VŠHlpoz=VŠHlmj*M) EU	2 876.83							
Jednotková všeobecná hodnota pozemku(VŠHlmj=VHlmj*Kpd) EUR:	1 301.73 /ha	0.13 /m2						
Jednotková východisková hodnota pozemku (VHlmj) EUR:	1 430.48	0.14						
Stanovenie hodnoty lesného porastu.								
Koeficient polohovej diferenciacie(Kpd):	1.02	ks: 1.00 kv: 1.20 kl: 0.85						
Vek: 95	Zakmenenie: 4	Skutočná zásoba na ha (m3):	273					
Stupeň poškodenia imisiami:								
Približovacia vzdialenosť (m):	300.00							
Ovzdušná vzdialenosť (km):	8.00							
Drevina	Skut.zast.	Bonita	ub.d.	HUŤ	fa	cjk	Hodnota (EUR)	Koef. odnota (EUR na ha)
BO	83	32	100	426 995	0.914	106 200	13 257.87	1.00 4 401.61
SM	17	30	100	422 074	0.897	75 300	12 824.68	1.00 872.07
Celkom(EUR/Sk na ha):								5 273.68
Základná hodnota lesného porastu na celej výmere EUR:	11 654.85							
Hodnota faktora polohy z pribl.vzd. EUR:	1.2116	z odv.vzd.EUR:	2.4099					
Hodnota faktora polohy les.porastu na celej výmere EUR:	2 184.92							
Zniž.hodnoty porastu (na celej vým.) na zákl.stup.pošk.EUR:	0.00							
Všeobecná hodnota lesného porastu (VŠHlp=VŠHlpmj*M) EUR	14 116.53							
Jednotková všeobecná hodnota porastu (VŠHlpmj=VHlp*Kpd) EUR:	6 387.57 /ha	0.64 /m2						
Jednotková východisková hodnota porastu (VHlp) EUR:	6 262.33	0.63						

671 a 1 p.s. 2 etáž

Výmera (M) (ha): 0.5600 Všeobecná hodnota pozemku a porastu (EUR): 1 170.15

Stanovenie hodnoty lesného pozemku.

Koeficient polohovej diferenciacie(Kpd):	0.91	ks: 1.00 kv: 1.30 kl: 0.70						
HSLT: 421								
Približovacia vzdialenosť (m):	300.00	Ovzdušná vzdialenosť (km):	8.00					
Drevina	Cieľ.zast.	Bonita	Hodnota(EUR)	Hodnota(EUR na ha)	Zásoba(m3)	Spolu(m3/ha)		
BO	40	32	1 141.87	456.75	1 001	400.4		
SM	20	30	1 055.57	211.11	993	198.6		
BK	20	26	474.67	94.93	853	170.6		
LP	10	24	132.78	13.28	788	78.8		
JM	10	24	132.78	13.28	788	78.8		
Celkom(EUR na ha):				789.35	Celkom(m3/ha):	927.2		
Základná hodnota lesného pozemku na celej výmere (EUR):	442.04							
Hodnota faktora polohy z pribl.vzd. EUR:	0.2314	z odv.vzd. EUR:	0.4601					
Hodnota faktora polohy les.pozemku na celej výmere EUR:	359.03							
Všeobecná hodnota lesného pozemku(VŠHlpoz=VŠHlmj*M) EU	728.97							
Jednotková všeobecná hodnota pozemku(VŠHlmj=VHlmj*Kpd) EUR:	1 301.73 /ha	0.13 /m2						
Jednotková východisková hodnota pozemku (VHlmj) EUR:	1 430.48	0.14						
Stanovenie hodnoty lesného porastu.								
Koeficient polohovej diferenciacie(Kpd):	0.98	ks: 1.00 kv: 1.15 kl: 0.85						
Vek: 20	Zakmenenie: 2	Skutočná zásoba na ha (m3):	1					
Stupeň poškodenia imisiami:								
Približovacia vzdialenosť (m):	300.00							
Ovzdušná vzdialenosť (km):	8.00							
Drevina	Skut.zast.	Bonita	ub.d.	HUŤ	fa	cjk	Hodnota (EUR)	Koef. odnota (EUR na ha)
JH	65	28	100	383 199	0.088	94 100	3 968.02	1.08 557.13
SM	30	32	100	504 949	0.074	75 300	3 554.87	1.00 213.30
JB	5	16	120	159 431	0.484	116 400	4 555.10	0.70 31.90
Celkom(EUR/Sk na ha):								802.33
Základná hodnota lesného porastu na celej výmere EUR:	449.31							
Hodnota faktora polohy z pribl.vzd. EUR:	1.2116	z odv.vzd.EUR:	2.4099					
Hodnota faktora polohy les.porastu na celej výmere EUR:	2.02							
Zniž.hodnoty porastu (na celej vým.) na zákl.stup.pošk.EUR:	0.00							
Všeobecná hodnota lesného porastu (VŠHlp=VŠHlpmj*M) EUR	441.18							
Jednotková všeobecná hodnota porastu (VŠHlpmj=VHlp*Kpd) EUR:	787.82 /ha	0.08 /m2						
Jednotková východisková hodnota porastu (VHlp) EUR:	805.96	0.08						

671 a 2 p.s.

Výmera (M) (ha): 1.3000 Všeobecná hodnota pozemku a porastu (EUR): 5 673.59

Stanovenie hodnoty lesného pozemku.

Koeficient polohovej diferenciacie(Kpd): 0.91 ks: 1.00 kv: 1.30 kl: 0.70

Stanovenie hodnoty lesného pozemku a lesného porastu.

HSLT: 421

Približovacia vzdialenosť (m):	300.00	Odvozná vzdialenosť (km):	8.00			
Drevina	Cieľ.zast.	Bonita	Hodnota(EUR)	Hodnota(EUR na ha)	Zásoba(m3)	Spolu(m3/ha)
BO	40	32	1 141.87	456.75	1 001	400.4
SM	20	30	1 055.57	211.11	993	198.6
BK	20	26	474.67	94.93	853	170.6
JM	10	24	132.78	13.28	788	78.8
LP	10	24	132.78	13.28	788	78.8
Celkom(EUR na ha):				789.35	Celkom(m3/ha): 927.2	

Základná hodnota lesného pozemku na celej výmere (EUR): 1 026.16
 Hodnota faktora polohy z pribl.vzd. EUR: 0.2314 z odv.vzd. EUR: 0.4601
 Hodnota faktora polohy les.pozemku na celej výmere EUR: 833.43
 Všeobecná hodnota lesného pozemku(VŠHlpoz=VŠHlmj*M) EU 1 692.25
 Jednotková všeobecná hodnota pozemku(VŠHlmj=VHlmj*Kpd) EUR: 1 301.73 /ha 0.13 /m2
 Jednotková východisková hodnota pozemku (VHlmj) EUR: 1 430.48 0.14

Stanovenie hodnoty lesného porastu.

Koeficient polohovej diferenciácie(Kpd): 0.98 ks: 1.00 kv: 1.15 kl: 0.85
 Vek: 25 Zakmenenie: 7 Skutočná zásoba na ha (m3): 40

Stupeň poškodenia imisiami:

Približovacia vzdialenosť (m):	300.00							
Odvozná vzdialenosť (km):	8.00							
Drevina	Skut.zast.	Bonita	ub.d.	HUŤ	fa	cjk	Hodnota (EUR)	Koef. odnota (EUR na ha)
BK	45	30	100	442 248	0.106	94 100	4 348.53	1.00 1 369.78
JH	35	28	100	383 199	0.117	94 100	4 246.32	1.08 1 123.58
SM	15	26	100	260 963	0.145	75 300	3 393.12	1.00 356.27
SC	5	20	100	132 961	0.561	101 800	3 959.41	1.00 138.58
Celkom(EUR/Sk na ha):								2 988.21

Základná hodnota lesného porastu na celej výmere EUR: 3 884.68
 Hodnota faktora polohy z pribl.vzd. EUR: 1.2116 z odv.vzd.EUR: 2.4099
 Hodnota faktora polohy les.porastu na celej výmere EUR: 188.31
 Zniž.hodnoty porastu (na celej vým.) na zákl.stup.pošk.EUR: 0.00
 Všeobecná hodnota lesného porastu (VŠHlp=VŠHlpmj*M) EUR 3 981.34
 Jednotková všeobecná hodnota porastu (VŠHlpmj=VHlp*Kpd) EUR: 3 062.57 /ha 0.31 /m2
 Jednotková východisková hodnota porastu (VHlp) EUR: 3 133.06 0.31

671 a 3 p.s.

Výmera (M) (ha): 2.0700 Všeobecná hodnota pozemku a porastu (EUR): 7 813.45

Stanovenie hodnoty lesného pozemku.

Koeficient polohovej diferenciácie(Kpd): 0.91 ks: 1.00 kv: 1.30 kl: 0.70

HSLT: 421

Približovacia vzdialenosť (m):	300.00	Odvozná vzdialenosť (km):	8.00			
Drevina	Cieľ.zast.	Bonita	Hodnota(EUR)	Hodnota(EUR na ha)	Zásoba(m3)	Spolu(m3/ha)
BO	40	32	1 141.87	456.75	1 001	400.4
SM	20	30	1 055.57	211.11	993	198.6
BK	20	26	474.67	94.93	853	170.6
JM	10	24	132.78	13.28	788	78.8
LP	10	24	132.78	13.28	788	78.8
Celkom(EUR na ha):				789.35	Celkom(m3/ha): 927.2	

Základná hodnota lesného pozemku na celej výmere (EUR): 1 633.97
 Hodnota faktora polohy z pribl.vzd. EUR: 0.2314 z odv.vzd. EUR: 0.4601
 Hodnota faktora polohy les.pozemku na celej výmere EUR: 1 327.06
 Všeobecná hodnota lesného pozemku(VŠHlpoz=VŠHlmj*M) EU 2 694.59
 Jednotková všeobecná hodnota pozemku(VŠHlmj=VHlmj*Kpd) EUR: 1 301.73 /ha 0.13 /m2
 Jednotková východisková hodnota pozemku (VHlmj) EUR: 1 430.48 0.14

Stanovenie hodnoty lesného porastu.

Koeficient polohovej diferenciácie(Kpd): 0.98 ks: 1.00 kv: 1.15 kl: 0.85

Vek: 3 Zakmenenie: 8 Skutočná zásoba na ha (m3):

Stupeň poškodenia imisiami:

Približovacia vzdialenosť (m):	300.00							
Odvozná vzdialenosť (km):	8.00							
Drevina	Skut.zast.	Bonita	ub.d.	HUŤ	fa	cjk	Hodnota (EUR)	Koef. odnota (EUR na ha)
BO	30	32	100	426 995		106 200	3 525.19	1.00 846.05
SC	30	30	100	518 955		101 800	3 379.14	1.00 810.99
SM	25	30	100	422 074		75 300	2 499.50	1.00 499.90
BK	5	30	100	442 248		94 100	3 123.55	1.00 124.94
JD	5	26	100	324 032		85 100	2 824.80	1.00 112.99
JH	5	28	100	383 199		94 100	3 123.55	1.08 134.93

Stanovenie hodnoty lesného pozemku a lesného porastu.

		Celkom(EUR/Sk na ha):	2 529.80
Základná hodnota lesného porastu na celej výmere EUR:	5 236.71		
Hodnota faktora polohy z pribl.vzd. EUR:	1.2116	z odv.vzd.EUR:	2.4099
Hodnota faktora polohy les.porastu na celej výmere EUR:	0.00		
Zniž.hodnoty porastu (na celej vým.) na zákl.stup.pošk.EUR:	0.00		
Všeobecná hodnota lesného porastu (VŠHlp=VŠHlpmj*M) EUR	5 118.86		
Jednotková všeobecná hodnota porastu (VŠHlpmj=VHlp*Kpd) EUR:	2 472.88 /ha		0.25 /m2
Jednotková východisková hodnota porastu (VHlp) EUR:	2 529.80		0.25

671 b 1 etáž

Výmera (M) (ha): 0.6500 Všeobecná hodnota pozemku a porastu (EUR): 4 171.64

Stanovenie hodnoty lesného pozemku.

Koeficient polohovej diferenciácie(Kpd): 0.91 ks: 1.00 kv: 1.30 kl: 0.70

HSLT: 421

Približovacia vzdialenosť (m):	300.00	Odvozná vzdialenosť (km):	8.00			
Drevina	Cieľ.zast.	Bonita	Hodnota(EUR)	Hodnota(EUR na ha)	Zásoba(m3)	Spolu(m3/ha)
BO	40	28	411.60	164.64	844	337.6
SM	20	28	653.92	130.78	891	178.2
BK	20	26	474.67	94.93	853	170.6
JM	10	22	132.78	13.28	714	71.4
LP	10	22	132.78	13.28	714	71.4
		Celkom(EUR na ha):	416.91		Celkom(m3/ha):	829.2

Základná hodnota lesného pozemku na celej výmere (EUR): 271.00

Hodnota faktora polohy z pribl.vzd. EUR: 0.2314 z odv.vzd. EUR: 0.4601

Hodnota faktora polohy les.pozemku na celej výmere EUR: 372.67

Všeobecná hodnota lesného pozemku(VŠHlpoz=VŠHlmj*M) EU 585.72

Jednotková všeobecná hodnota pozemku(VŠHlmj=VHlmj*Kpd) EUR: 901.12 /ha 0.09 /m2

Jednotková východisková hodnota pozemku (VHlmj) EUR: 990.24 0.10

Stanovenie hodnoty lesného porastu.

Koeficient polohovej diferenciácie(Kpd): 0.98 ks: 1.00 kv: 1.15 kl: 0.85

Vek: 70 Zakmenenie: 5 Skutočná zásoba na ha (m3): 223

Stupeň poškodenia imisiami:

Približovacia vzdialenosť (m): 300.00

Odvozná vzdialenosť (km): 8.00

Drevina	Skut.zast.	Bonita	ub.d.	HUŤ	fa	cjk	Hodnota (EUR)	Koef. odnota (EUR na ha)
SC	70	30	100	518 955	0.525	101 800 10	648.82	1.00 3 727.08
BO	25	28	100	294 083	0.568	106 200 7	067.57	1.00 883.46
JH	5	30	100	442 248	0.453	94 100 8	358.60	1.08 225.69

Celkom(EUR/Sk na ha): 4 836.23

Základná hodnota lesného porastu na celej výmere EUR: 3 143.53

Hodnota faktora polohy z pribl.vzd. EUR: 1.2116 z odv.vzd.EUR: 2.4099

Hodnota faktora polohy les.porastu na celej výmere EUR: 524.93

Zniž.hodnoty porastu (na celej vým.) na zákl.stup.pošk.EUR: 0.00

Všeobecná hodnota lesného porastu (VŠHlp=VŠHlpmj*M) EUR 3 585.92

Jednotková všeobecná hodnota porastu (VŠHlpmj=VHlp*Kpd) EUR: 5 516.80 /ha 0.55 /m2

Jednotková východisková hodnota porastu (VHlp) EUR: 5 643.78 0.56

671 b 2 etáž

Výmera (M) (ha): 0.1600 Všeobecná hodnota pozemku a porastu (EUR): 250.44

Stanovenie hodnoty lesného pozemku.

Koeficient polohovej diferenciácie(Kpd): 0.91 ks: 1.00 kv: 1.30 kl: 0.70

HSLT: 421

Približovacia vzdialenosť (m):	300.00	Odvozná vzdialenosť (km):	8.00			
Drevina	Cieľ.zast.	Bonita	Hodnota(EUR)	Hodnota(EUR na ha)	Zásoba(m3)	Spolu(m3/ha)
BO	40	28	411.60	164.64	844	337.6
SM	20	28	653.92	130.78	891	178.2
BK	20	26	474.67	94.93	853	170.6
JM	10	22	132.78	13.28	714	71.4
LP	10	22	132.78	13.28	714	71.4
		Celkom(EUR na ha):	416.91		Celkom(m3/ha):	829.2

Základná hodnota lesného pozemku na celej výmere (EUR): 66.72

Hodnota faktora polohy z pribl.vzd. EUR: 0.2314 z odv.vzd. EUR: 0.4601

Hodnota faktora polohy les.pozemku na celej výmere EUR: 91.75

Všeobecná hodnota lesného pozemku(VŠHlpoz=VŠHlmj*M) EU 144.21

Jednotková všeobecná hodnota pozemku(VŠHlmj=VHlmj*Kpd) EUR: 901.31 /ha 0.09 /m2

Jednotková východisková hodnota pozemku (VHlmj) EUR: 990.46 0.10

Stanovenie hodnoty lesného porastu.

Stanovenie hodnoty lesného pozemku a lesného porastu.

Koeficient polohovej diferenciácie(Kpd):	0.85	ks: 1.00	kv: 1.00	kl: 0.85				
Vek: 25	Zakmenenie: 2	Skutočná zásoba na ha (m3):		5				
Stupeň poškodenia imisiami:								
Približovacia vzdialenosť (m):	300.00							
Odvozná vzdialenosť (km):	8.00							
Drevina	Skut.zast.	Bonita	ub.d.	HUŤ	fa	cyj	Hodnota (EUR)	Koef. odnota (EUR na ha)
JH	55	24	100	261 134	0.156	94 100	3 988.49	1.08 473.84
SM	40	24	100	183 236	0.159	75 300	3 069.17	1.00 245.54
OS	5	14	120	159 431	0.508	116 400	4 589.38	0.95 43.58
							Celkom(EUR/Sk na ha):	762.96
Základná hodnota lesného porastu na celej výmere EUR:	122.09							
Hodnota faktora polohy z pribl.vzd. EUR:	1.2116	z odv.vzd.EUR:	2.4099					
Hodnota faktora polohy les.porastu na celej výmere EUR:	2.89							
Zniž.hodnoty porastu (na celej vým.) na zákl.stup.pošk.EUR:	0.00							
Všeobecná hodnota lesného porastu (VŠHlp=VŠHlpmj*M) EUR	106.23							
Jednotková všeobecná hodnota porastu (VŠHlpmj=VHlp*Kpd) EUR:	663.91 /ha	0.07 /m2						
Jednotková východisková hodnota porastu (VHlp) EUR:	781.07	0.08						

671 c 1 etáž

Výmera (M) (ha): 4.7700 Všeobecná hodnota pozemku a porastu (EUR): 32 048.90

Stanovenie hodnoty lesného pozemku.

Koeficient polohovej diferenciácie(Kpd):	0.91	ks: 1.00	kv: 1.30	kl: 0.70		
HSLT: 421						
Približovacia vzdialenosť (m):	800.00	Odvozná vzdialenosť (km):	8.00			
Drevina	Cieľ.zast.	Bonita	Hodnota(EUR)	Hodnota(EUR na ha)	Zásoba(m3)	Spolu(m3/ha)
BO	40	28	411.60	164.64	844	337.6
SM	20	30	1 055.57	211.11	993	198.6
BK	20	26	474.67	94.93	853	170.6
LP	10	22	132.78	13.28	714	71.4
JM	10	22	132.78	13.28	714	71.4
				Celkom(EUR na ha):	497.24	Celkom(m3/ha): 849.6

Základná hodnota lesného pozemku na celej výmere (EUR): 2 371.87

Hodnota faktora polohy z pribl.vzd. EUR: 0.0727 z odv.vzd. EUR: 0.4601

Hodnota faktora polohy les.pozemku na celej výmere EUR: 2 159.07

Všeobecná hodnota lesného pozemku(VŠHlpoz=VŠHlmj*M) EU 4 123.20

Jednotková všeobecná hodnota pozemku(VŠHlmj=VHlmj*Kpd) EUR: 864.40 /ha 0.09 /m2

Jednotková východisková hodnota pozemku (VHlmj) EUR: 949.89 0.09

Stanovenie hodnoty lesného porastu.

Koeficient polohovej diferenciácie(Kpd): 0.98 ks: 1.00 kv: 1.15 kl: 0.85
Vek: 90 Zakmenenie: 5 Skutočná zásoba na ha (m3): 281

Stupeň poškodenia imisiami:

Približovacia vzdialenosť (m):	800.00							
Odvozná vzdialenosť (km):	8.00							
Drevina	Skut.zast.	Bonita	ub.d.	HUŤ	fa	cyj	Hodnota (EUR)	Koef. odnota (EUR na ha)
BO	65	28	100	294 083	0.798	106 200	8 501.98	1.00 2 763.13
SM	30	32	100	504 949	0.826	75 300	14 279.69	1.00 2 141.97
SC	5	28	100	415 284	0.824	101 800	11 953.49	1.00 298.84
							Celkom(EUR/Sk na ha):	5 203.94

Základná hodnota lesného porastu na celej výmere EUR: 24 822.81

Hodnota faktora polohy z pribl.vzd. EUR: 0.3847 z odv.vzd.EUR: 2.4099

Hodnota faktora polohy les.porastu na celej výmere EUR: 3 745.80

Zniž.hodnoty porastu (na celej vým.) na zákl.stup.pošk.EUR: 0.00

Všeobecná hodnota lesného porastu (VŠHlp=VŠHlpmj*M) EUR 27 925.70

Jednotková všeobecná hodnota porastu (VŠHlpmj=VHlp*Kpd) EUR: 5 854.44 /ha 0.59 /m2

Jednotková východisková hodnota porastu (VHlp) EUR: 5 989.20 0.60

671 c 2 etáž

Výmera (M) (ha): 1.1900 Všeobecná hodnota pozemku a porastu (EUR): 2 092.87

Stanovenie hodnoty lesného pozemku.

Koeficient polohovej diferenciácie(Kpd): 0.91 ks: 1.00 kv: 1.30 kl: 0.70

HSLT: 421

Približovacia vzdialenosť (m):	800.00	Odvozná vzdialenosť (km):	8.00			
Drevina	Cieľ.zast.	Bonita	Hodnota(EUR)	Hodnota(EUR na ha)	Zásoba(m3)	Spolu(m3/ha)
BO	40	28	411.60	164.64	844	337.6
SM	20	30	1 055.57	211.11	993	198.6
BK	20	26	474.67	94.93	853	170.6
JM	10	22	132.78	13.28	714	71.4

Stanovenie hodnoty lesného pozemku a lesného porastu.

LP	10	22	132.78		13.28		714	71.4
			Celkom(EUR na ha):		497.24		Celkom(m3/ha):	849.6
Základná hodnota lesného pozemku na celej výmere (EUR):				591.71				
Hodnota faktora polohy z príbl.vzd. EUR:				0.0727	z odv.vzd. EUR:		0.4601	
Hodnota faktora polohy les.pozemku na celej výmere EUR:				538.64				
Všeobecná hodnota lesného pozemku(VŠHlpoz=VŠHlmj*M) EU				1 028.64				
Jednotková všeobecná hodnota pozemku(VŠHlmj=VHlmj*Kpd) EUR:		864.40 /ha		0.09 /m2				
Jednotková východisková hodnota pozemku (VHlmj) EUR:		949.89		0.09				
<u>Stanovenie hodnoty lesného porastu.</u>								
Koeficient polohovej diferenciácie(Kpd):		0.85		ks: 1.00 kv: 1.00 kl: 0.85				
Vek: 40		Zakmenenie:		2		Skutočná zásoba na ha (m3):		36
Stupeň poškodenia imisiami:								
Približovacia vzdialenosť (m):		800.00						
Odvozná vzdialenosť (km):		8.00						
Drevina	Skut.zast.	Bonita	ub.d.	HUŤ	fa	ckj	Hodnota (EUR)	Koef. odnota (EUR na ha)
BK	60	26	100	322 429	0.231	94 100	4 874.33	1.00 584.91
SM	35	30	100	422 074	0.189	75 300	4 675.04	1.00 327.26
JH	5	18	100	120 672	0.590	94 100	3 643.94	1.08 39.37
							Celkom(EUR/Sk na ha):	951.54
Základná hodnota lesného porastu na celej výmere EUR:				1 132.34				
Hodnota faktora polohy z príbl.vzd. EUR:				0.3847	z odv.vzd.EUR:		2.4099	
Hodnota faktora polohy les.porastu na celej výmere EUR:				119.73				
Zniž.hodnoty porastu (na celej vým.) na zákl.stup.pošk.EUR:				0.00				
Všeobecná hodnota lesného porastu (VŠHlp=VŠHlpmj*M) EUR				1 064.23				
Jednotková všeobecná hodnota porastu (VŠHlpmj=VHlp*Kpd) EUR:		894.31 /ha		0.09 /m2				
Jednotková východisková hodnota porastu (VHlp) EUR:		1 052.13		0.11				

673 a 1 p.s. 1 etáž

Výmera (M) (ha): 7.6500 Všeobecná hodnota pozemku a porastu (EUR): 49 641.20

Stanovenie hodnoty lesného pozemku.

Koeficient polohovej diferenciácie(Kpd):		0.91		ks: 1.00 kv: 1.30 kl: 0.70				
HSLT: 421								
Približovacia vzdialenosť (m):		600.00		Odvozná vzdialenosť (km):		8.00		
Drevina	Cieľ.zast.	Bonita	Hodnota(EUR)	Hodnota(EUR na ha)		Zásoba(m3)	Spolu(m3/ha)	
BO	40	28	411.60	164.64		844	337.6	
SM	20	28	653.92	130.78		891	178.2	
BK	20	24	192.52	38.50		788	157.6	
LP	10	22	132.78	13.28		714	71.4	
JM	10	22	132.78	13.28		714	71.4	
				Celkom(EUR na ha):		360.48		Celkom(m3/ha): 816.2
Základná hodnota lesného pozemku na celej výmere (EUR):				2 757.72				
Hodnota faktora polohy z príbl.vzd. EUR:				0.1358	z odv.vzd. EUR:		0.4601	
Hodnota faktora polohy les.pozemku na celej výmere EUR:				3 720.34				
Všeobecná hodnota lesného pozemku(VŠHlpoz=VŠHlmj*M) EU				5 895.07				
Jednotková všeobecná hodnota pozemku(VŠHlmj=VHlmj*Kpd) EUR:		770.60 /ha		0.08 /m2				
Jednotková východisková hodnota pozemku (VHlmj) EUR:		846.81		0.08				
<u>Stanovenie hodnoty lesného porastu.</u>								
Koeficient polohovej diferenciácie(Kpd):		1.02		ks: 1.00 kv: 1.20 kl: 0.85				
Vek: 135		Zakmenenie:		4		Skutočná zásoba na ha (m3):		290
Stupeň poškodenia imisiami:								
Približovacia vzdialenosť (m):		600.00						
Odvozná vzdialenosť (km):		8.00						
Drevina	Skut.zast.	Bonita	ub.d.	HUŤ	fa	ckj	Hodnota (EUR)	Koef. odnota (EUR na ha)
BO	93	28	120	370 564	1.000	106 200	12 300.47	1.00 4 575.78
SM	7	20	120	135 824	1.000	75 300	4 508.53	1.00 126.24
							Celkom(EUR/Sk na ha):	4 702.02
Základná hodnota lesného porastu na celej výmere EUR:				35 970.42				
Hodnota faktora polohy z príbl.vzd. EUR:				0.7084	z odv.vzd.EUR:		2.4099	
Hodnota faktora polohy les.porastu na celej výmere EUR:				6 917.81				
Zniž.hodnoty porastu (na celej vým.) na zákl.stup.pošk.EUR:				0.00				
Všeobecná hodnota lesného porastu (VŠHlp=VŠHlpmj*M) EUR				43 746.14				
Jednotková všeobecná hodnota porastu (VŠHlpmj=VHlp*Kpd) EUR:		5 718.45 /ha		0.57 /m2				
Jednotková východisková hodnota porastu (VHlp) EUR:		5 606.32		0.56				

673 a 1 p.s. 2 etáž

Výmera (M) (ha): 2.1800 Všeobecná hodnota pozemku a porastu (EUR): 4 089.36

Stanovenie hodnoty lesného pozemku.

Stanovenie hodnoty lesného pozemku a lesného porastu.

Koeficient polohovej diferenciácie(Kpd): 0.91 ks: 1.00 kv: 1.30 kl: 0.70
 HSLT: 421
 Približovacia vzdialenosť (m): 600.00 Odvozná vzdialenosť (km): 8.00

Drevina	Cieľ.zast.	Bonita	Hodnota(EUR)	Hodnota(EUR na ha)	Zásoba(m3)	Spolu(m3/ha)
BO	40	28	411.60	164.64	844	337.6
SM	20	28	653.92	130.78	891	178.2
BK	20	24	192.52	38.50	788	157.6
JM	10	22	132.78	13.28	714	71.4
LP	10	22	132.78	13.28	714	71.4
Celkom(EUR na ha):				360.48	Celkom(m3/ha): 816.2	

Základná hodnota lesného pozemku na celej výmere (EUR): 785.87
 Hodnota faktora polohy z pribl.vzd. EUR: 0.1358 z odv.vzd. EUR: 0.4601
 Hodnota faktora polohy les.pozemku na celej výmere EUR: 1 060.18
 Všeobecná hodnota lesného pozemku(VŠHlpoz=VŠHlmj*M) EU 1 679.90
 Jednotková všeobecná hodnota pozemku(VŠHlmj=VHlmj*Kpd) EUR: 770.60 /ha 0.08 /m2
 Jednotková východisková hodnota pozemku (VHlmj) EUR: 846.81 0.08

Stanovenie hodnoty lesného porastu.

Koeficient polohovej diferenciácie(Kpd): 0.98 ks: 1.00 kv: 1.15 kl: 0.85
 Vek: 45 Zakmenenie: 2 Skutočná zásoba na ha (m3): 47
 Stupeň poškodenia imisiami:
 Približovacia vzdialenosť (m): 600.00
 Odvozná vzdialenosť (km): 8.00

Drevina	Skut.zast.	Bonita	ub.d.	HUŤ	fa	cjk	Hodnota (EUR)	Koef. odnota (EUR na ha)
SM	90	28	100	339 199	0.284	75 300	4 987.30	1.00 897.73
BK	5	26	100	322 429	0.269	94 100	5 162.33	1.00 51.62
LP	5	28	100	383 199	0.250	94 100	5 522.63	0.63 34.79
Celkom(EUR/Sk na ha):								984.14

Základná hodnota lesného porastu na celej výmere EUR: 2 145.42
 Hodnota faktora polohy z pribl.vzd. EUR: 0.7084 z odv.vzd.EUR: 2.4099
 Hodnota faktora polohy les.porastu na celej výmere EUR: 319.49
 Zniž.hodnoty porastu (na celej vým.) na zákl.stup.pošk.EUR: 0.00
 Všeobecná hodnota lesného porastu (VŠHlp=VŠHlpmj*M) EUR 2 409.46
 Jednotková všeobecná hodnota porastu (VŠHlpmj=VHlp*Kpd) EUR: 1 105.26 /ha 0.11 /m2
 Jednotková východisková hodnota porastu (VHlp) EUR: 1 130.70 0.11

673 a 1 p.s. 3 etáž

Výmera (M) (ha): 1.0900 Všeobecná hodnota pozemku a porastu (EUR): 1 138.16

Stanovenie hodnoty lesného pozemku.

Koeficient polohovej diferenciácie(Kpd): 0.91 ks: 1.00 kv: 1.30 kl: 0.70
 HSLT: 421
 Približovacia vzdialenosť (m): 600.00 Odvozná vzdialenosť (km): 8.00

Drevina	Cieľ.zast.	Bonita	Hodnota(EUR)	Hodnota(EUR na ha)	Zásoba(m3)	Spolu(m3/ha)
BO	40	28	411.60	164.64	844	337.6
SM	20	28	653.92	130.78	891	178.2
BK	20	24	192.52	38.50	788	157.6
LP	10	22	132.78	13.28	714	71.4
JM	10	22	132.78	13.28	714	71.4
Celkom(EUR na ha):				360.48	Celkom(m3/ha): 816.2	

Základná hodnota lesného pozemku na celej výmere (EUR): 392.92
 Hodnota faktora polohy z pribl.vzd. EUR: 0.1358 z odv.vzd. EUR: 0.4601
 Hodnota faktora polohy les.pozemku na celej výmere EUR: 530.07
 Všeobecná hodnota lesného pozemku(VŠHlpoz=VŠHlmj*M) EU 839.91
 Jednotková všeobecná hodnota pozemku(VŠHlmj=VHlmj*Kpd) EUR: 770.56 /ha 0.08 /m2
 Jednotková východisková hodnota pozemku (VHlmj) EUR: 846.77 0.08

Stanovenie hodnoty lesného porastu.

Koeficient polohovej diferenciácie(Kpd): 0.85 ks: 1.00 kv: 1.00 kl: 0.85
 Vek: 15 Zakmenenie: 1 Skutočná zásoba na ha (m3):
 Stupeň poškodenia imisiami:
 Približovacia vzdialenosť (m): 600.00
 Odvozná vzdialenosť (km): 8.00

Drevina	Skut.zast.	Bonita	ub.d.	HUŤ	fa	cjk	Hodnota (EUR)	Koef. odnota (EUR na ha)
SM	80	20	100	102 873	0.568	75 300	3 019.37	1.00 241.55
JH	10	30	100	442 248	0.054	94 100	3 747.59	1.08 40.46
BK	5	26	100	322 429	0.074	94 100	3 684.40	1.00 18.42
OS	5	16	120	159 431	0.461	116 400	4 522.25	0.95 21.48
Celkom(EUR/Sk na ha):								321.91

Základná hodnota lesného porastu na celej výmere EUR: 350.89

Stanovenie hodnoty lesného pozemku a lesného porastu.

Hodnota faktora polohy z pribl.vzd. EUR:	0.7084	z odv.vzd.EUR:	2.4099
Hodnota faktora polohy les.porastu na celej výmere EUR:	0.00		
Zniž.hodnoty porastu (na celej vým.) na zákl.stup.pošk.EUR:	0.00		
Všeobecná hodnota lesného porastu (VŠHlp=VŠHlpmj*M) EUR	298.24		
Jednotková všeobecná hodnota porastu (VŠHlpmj=VHlp*Kpd) EUR:	273.62 /ha	0.03 /m2	
Jednotková východisková hodnota porastu (VHlp) EUR:	321.90	0.03	

673 a 2 p.s.

Výmera (M) (ha): 2.5000 Všeobecná hodnota pozemku a porastu (EUR): 6 818.61

Stanovenie hodnoty lesného pozemku.

Koeficient polohovej diferenciacie(Kpd): 0.91 ks: 1.00 kv: 1.30 kl: 0.70

HSLT: 421

Približovacia vzdialenosť (m):	600.00	Odvozná vzdialenosť (km):	8.00			
Drevina	Cieľ.zast.	Bonita	Hodnota(EUR)	Hodnota(EUR na ha)	Zásoba(m3)	Spolu(m3/ha)
BO	40	28	411.60	164.64	844	337.6
SM	20	28	653.92	130.78	891	178.2
BK	20	24	192.52	38.50	788	157.6
JM	10	22	132.78	13.28	714	71.4
LP	10	22	132.78	13.28	714	71.4
Celkom(EUR na ha):			360.48		Celkom(m3/ha):	816.2

Základná hodnota lesného pozemku na celej výmere (EUR): 901.21

Hodnota faktora polohy z pribl.vzd. EUR: 0.1358 z odv.vzd. EUR: 0.4601

Hodnota faktora polohy les.pozemku na celej výmere EUR: 1 215.79

Všeobecná hodnota lesného pozemku(VŠHlpoz=VŠHlmj*M) EU 1 926.49

Jednotková všeobecná hodnota pozemku(VŠHlmj=VHlmj*Kpd) EUR: 770.60 /ha 0.08 /m2

Jednotková východisková hodnota pozemku (VHlmj) EUR: 846.81 0.08

Stanovenie hodnoty lesného porastu.

Koeficient polohovej diferenciacie(Kpd): 0.85 ks: 1.00 kv: 1.00 kl: 0.85

Vek: 20 Zakmenenie: 6 Skutočná zásoba na ha (m3): 4

Stupeň poškodenia imisiami:

Približovacia vzdialenosť (m):	600.00							
Odvozná vzdialenosť (km):	8.00							
Drevina	Skut.zast.	Bonita	ub.d.	HUŤ	fa	cjk	Hodnota (EUR)	Koef. odnota (EUR na ha)
BK	60	22	100	194 540	0.163	94 100	3 666.99	1.00 1 320.12
SM	15	32	100	504 949	0.074	75 300	3 554.87	1.00 319.92
JH	10	28	100	383 199	0.088	94 100	3 968.02	1.08 257.12
BO	5	28	100	294 083	0.148	106 200	4 448.21	1.00 133.44
OS	5	16	120	159 431	0.484	116 400	4 555.10	0.95 129.82
SC	5	26	100	318 845	0.129	101 800	4 308.53	1.00 129.26
Celkom(EUR/Sk na ha):								2 289.68

Základná hodnota lesného porastu na celej výmere EUR: 5 724.22

Hodnota faktora polohy z pribl.vzd. EUR: 0.7084 z odv.vzd.EUR: 2.4099

Hodnota faktora polohy les.porastu na celej výmere EUR: 31.17

Zniž.hodnoty porastu (na celej vým.) na zákl.stup.pošk.EUR: 0.00

Všeobecná hodnota lesného porastu (VŠHlp=VŠHlpmj*M) EUR 4 892.12

Jednotková všeobecná hodnota porastu (VŠHlpmj=VHlp*Kpd) EUR: 1 956.85 /ha 0.20 /m2

Jednotková východisková hodnota porastu (VHlp) EUR: 2 302.17 0.23

673 a 3 p.s.

Výmera (M) (ha): 2.1800 Všeobecná hodnota pozemku a porastu (EUR): 5 217.06

Stanovenie hodnoty lesného pozemku.

Koeficient polohovej diferenciacie(Kpd): 0.91 ks: 1.00 kv: 1.30 kl: 0.70

HSLT: 421

Približovacia vzdialenosť (m):	600.00	Odvozná vzdialenosť (km):	8.00			
Drevina	Cieľ.zast.	Bonita	Hodnota(EUR)	Hodnota(EUR na ha)	Zásoba(m3)	Spolu(m3/ha)
BO	40	28	411.60	164.64	844	337.6
SM	20	28	653.92	130.78	891	178.2
BK	20	24	192.52	38.50	788	157.6
LP	10	22	132.78	13.28	714	71.4
JM	10	22	132.78	13.28	714	71.4
Celkom(EUR na ha):			360.48		Celkom(m3/ha):	816.2

Základná hodnota lesného pozemku na celej výmere (EUR): 785.87

Hodnota faktora polohy z pribl.vzd. EUR: 0.1358 z odv.vzd. EUR: 0.4601

Hodnota faktora polohy les.pozemku na celej výmere EUR: 1 060.18

Všeobecná hodnota lesného pozemku(VŠHlpoz=VŠHlmj*M) EU 1 679.90

Jednotková všeobecná hodnota pozemku(VŠHlmj=VHlmj*Kpd) EUR: 770.60 /ha 0.08 /m2

Jednotková východisková hodnota pozemku (VHlmj) EUR: 846.81 0.08

Stanovenie hodnoty lesného pozemku a lesného porastu.**Stanovenie hodnoty lesného porastu.**

Koefficient polohovej diferenciácie(Kpd): 0.85 ks: 1.00 kv: 1.00 kl: 0.85

Vek: 4 Zakmenenie: 6 Skutočná zásoba na ha (m3):

Stupeň poškodenia imisiami:

Približovacia vzdialenosť (m): 600.00

Odvozná vzdialenosť (km): 8.00

Drevina	Skut.zast.	Bonita	ub.d.	HUŤ	fa	ckj	Hodnota (EUR)	Koef. odnota (EUR na ha)
SM	30	20	100	102 873	0.078	75 300	2 570.63	1.00 462.72
BO	25	28	100	294 083	0.012	106 200	3 600.92	1.00 540.13
BK	20	30	100	442 248	0.004	94 100	3 173.08	1.00 380.77
JH	10	30	100	442 248	0.004	94 100	3 173.08	1.08 205.60
SC	10	32	100	633 482	0.004	101 800	3 449.74	1.00 207.00
OS	5	16	120	159 431	0.062	116 400	3 952.94	0.95 112.66

Celkom(EUR/Sk na ha): 1 908.88

Základná hodnota lesného porastu na celej výmere EUR: 4 161.36

Hodnota faktora polohy z pribl.vzd. EUR: 0.7084 z odv.vzd.EUR: 2.4099

Hodnota faktora polohy les.porastu na celej výmere EUR: 0.00

Zniž.hodnoty porastu (na celej vým.) na zákl.stup.pošk.EUR: 0.00

Všeobecná hodnota lesného porastu (VŠHlp=VŠHlpmj*M) EUR: 3 537.16

Jednotková všeobecná hodnota porastu (VŠHlpmj=VHlp*Kpd) EUR: 1 622.55 /ha 0.16 /m2

Jednotková východisková hodnota porastu (VHlp) EUR: 1 908.88 0.19

673 b

Výmera (M) (ha): 0.2900 Všeobecná hodnota pozemku a porastu (EUR): 1 463.14

Stanovenie hodnoty lesného pozemku.

Koefficient polohovej diferenciácie(Kpd): 0.91 ks: 1.00 kv: 1.30 kl: 0.70

HSLT: 421

Približovacia vzdialenosť (m): 600.00

Odvozná vzdialenosť (km): 8.00

Drevina	Cieľ.zast.	Bonita	Hodnota(EUR)	Hodnota(EUR na ha)	Zásoba(m3)	Spolu(m3/ha)
BO	40	28	411.60	164.64	844	337.6
SM	20	28	653.92	130.78	891	178.2
BK	20	24	192.52	38.50	788	157.6
LP	10	22	132.78	13.28	714	71.4
JM	10	22	132.78	13.28	714	71.4

Celkom(EUR na ha):

360.48

Celkom(m3/ha): 816.2

Základná hodnota lesného pozemku na celej výmere (EUR): 104.53

Hodnota faktora polohy z pribl.vzd. EUR: 0.1358 z odv.vzd. EUR: 0.4601

Hodnota faktora polohy les.pozemku na celej výmere EUR: 141.04

Všeobecná hodnota lesného pozemku(VŠHlpoz=VŠHlmj*M) EU: 223.46

Jednotková všeobecná hodnota pozemku(VŠHlmj=VHlmj*Kpd) EUR: 770.56 /ha 0.08 /m2

Jednotková východisková hodnota pozemku (VHlmj) EUR: 846.77 0.08

Stanovenie hodnoty lesného porastu.

Koefficient polohovej diferenciácie(Kpd): 0.85 ks: 1.00 kv: 1.00 kl: 0.85

Vek: 50 Zakmenenie: 8 Skutočná zásoba na ha (m3): 181

Stupeň poškodenia imisiami:

Približovacia vzdialenosť (m): 600.00

Odvozná vzdialenosť (km): 8.00

Drevina	Skut.zast.	Bonita	ub.d.	HUŤ	fa	ckj	Hodnota (EUR)	Koef. odnota (EUR na ha)
BK	95	26	100	322 429	0.307	94 100	5 450.34	1.00 4 142.27
DB	5	26	120	690 995	0.220	116 400	8 059.85	1.00 322.38

Celkom(EUR/Sk na ha): 4 464.65

Základná hodnota lesného porastu na celej výmere EUR: 1 294.76

Hodnota faktora polohy z pribl.vzd. EUR: 0.7084 z odv.vzd.EUR: 2.4099

Hodnota faktora polohy les.porastu na celej výmere EUR: 163.68

Zniž.hodnoty porastu (na celej vým.) na zákl.stup.pošk.EUR: 0.00

Všeobecná hodnota lesného porastu (VŠHlp=VŠHlpmj*M) EUR: 1 239.68

Jednotková všeobecná hodnota porastu (VŠHlpmj=VHlp*Kpd) EUR: 4 274.75 /ha 0.43 /m2

Jednotková východisková hodnota porastu (VHlp) EUR: 5 029.11 0.50

675 - 1 p.s. 1 etáž časť

Výmera (M) (ha): 1.8000 Všeobecná hodnota pozemku a porastu (EUR): 11 376.82

Stanovenie hodnoty lesného pozemku.

Koefficient polohovej diferenciácie(Kpd): 0.91 ks: 1.00 kv: 1.30 kl: 0.70

HSLT: 421

Približovacia vzdialenosť (m): 900.00

Odvozná vzdialenosť (km): 8.00

Drevina	Cieľ.zast.	Bonita	Hodnota(EUR)	Hodnota(EUR na ha)	Zásoba(m3)	Spolu(m3/ha)
BO	40	28	411.60	164.64	844	337.6

Stanovenie hodnoty lesného pozemku a lesného porastu.

SM	20	28	653.92	130.78	891	178.2
BK	20	24	192.52	38.50	788	157.6
LP	10	22	132.78	13.28	714	71.4
JM	10	22	132.78	13.28	714	71.4
Celkom(EUR na ha):				360.48	Celkom(m3/ha): 816.2	

Základná hodnota lesného pozemku na celej výmere (EUR): 648.87
 Hodnota faktora polohy z pribl.vzd. EUR: 0.0435 z odv.vzd. EUR: 0.4601
 Hodnota faktora polohy les.pozemku na celej výmere EUR: 739.79
 Všeobecná hodnota lesného pozemku(VŠHlpoz=VŠHlmj*M) EU 1 263.69
 Jednotková všeobecná hodnota pozemku(VŠHlmj=VHlmj*Kpd) EUR: 702.05 /ha 0.07 /m2
 Jednotková východisková hodnota pozemku (VHlmj) EUR: 771.49 0.08

Stanovenie hodnoty lesného porastu.

Koeficient polohovej diferenciácie(Kpd): 1.02 ks: 1.00 kv: 1.20 kl: 0.85
 Vek: 125 Zakmenenie: 4 Skutočná zásoba na ha (m3): 223
 Stupeň poškodenia imisiami:
 Približovacia vzdialenosť (m): 900.00
 Odvozná vzdialenosť (km): 8.00

Drevina	Skut.zast.	Bonita	ub.d.	HUŤ	fa	cjk	Hodnota (EUR)	Koef. odnota (EUR na ha)
BO	100	28	120	370 564	1.000	106 200 12 300.47		1.00 4 920.20

 Celkom(EUR/Sk na ha): 4 920.20

Základná hodnota lesného porastu na celej výmere EUR: 8 856.37
 Hodnota faktora polohy z pribl.vzd. EUR: 0.2270 z odv.vzd.EUR: 2.4099
 Hodnota faktora polohy les.porastu na celej výmere EUR: 1 058.45
 Zníž.hodnoty porastu (na celej vým.) na zákl.stup.pošk.EUR: 0.00
 Všeobecná hodnota lesného porastu (VŠHlp=VŠHlpmj*M) EUR 10 113.12
 Jednotková všeobecná hodnota porastu (VŠHlpmj=VHlp*Kpd) EUR: 5 618.40 /ha 0.56 /m2
 Jednotková východisková hodnota porastu (VHlp) EUR: 5 508.24 0.55

675 - 1 p.s. 2 etáž časť

Výmera (M) (ha): 1.2000 Všeobecná hodnota pozemku a porastu (EUR): 2 909.86

Stanovenie hodnoty lesného pozemku.

Koeficient polohovej diferenciácie(Kpd): 0.91 ks: 1.00 kv: 1.30 kl: 0.70
 HSLT: 421
 Približovacia vzdialenosť (m): 900.00 Odvozná vzdialenosť (km): 8.00

Drevina	Cieľ.zast.	Bonita	Hodnota(EUR)	Hodnota(EUR na ha)	Zásoba(m3)	Spolu(m3/ha)
BO	40	28	411.60	164.64	844	337.6
SM	20	28	653.92	130.78	891	178.2
BK	20	24	192.52	38.50	788	157.6
JM	10	22	132.78	13.28	714	71.4
LP	10	22	132.78	13.28	714	71.4

 Celkom(EUR na ha): 360.48 Celkom(m3/ha): 816.2

Základná hodnota lesného pozemku na celej výmere (EUR): 432.58
 Hodnota faktora polohy z pribl.vzd. EUR: 0.0435 z odv.vzd. EUR: 0.4601
 Hodnota faktora polohy les.pozemku na celej výmere EUR: 493.20
 Všeobecná hodnota lesného pozemku(VŠHlpoz=VŠHlmj*M) EU 842.46
 Jednotková všeobecná hodnota pozemku(VŠHlmj=VHlmj*Kpd) EUR: 702.05 /ha 0.07 /m2
 Jednotková východisková hodnota pozemku (VHlmj) EUR: 771.49 0.08

Stanovenie hodnoty lesného porastu.

Koeficient polohovej diferenciácie(Kpd): 0.85 ks: 1.00 kv: 1.00 kl: 0.85
 Vek: 35 Zakmenenie: 4 Skutočná zásoba na ha (m3): 37
 Stupeň poškodenia imisiami:
 Približovacia vzdialenosť (m): 900.00
 Odvozná vzdialenosť (km): 8.00

Drevina	Skut.zast.	Bonita	ub.d.	HUŤ	fa	cjk	Hodnota (EUR)	Koef. odnota (EUR na ha)
BK	50	26	100	322 429	0.197	94 100	4 616.64	1.00 923.32
DB	30	20	120	301 114	0.245	116 400	5 365.96	1.00 643.93
BO	5	22	100	160 141	0.474	106 200	4 373.90	1.00 87.47
JH	5	24	100	261 134	0.225	94 100	4 371.06	1.08 94.40
OS	5	16	120	159 431	0.557	116 400	4 659.37	0.95 88.53
SM	5	32	100	504 949	0.146	75 300	4 581.72	1.00 91.65

 Celkom(EUR/Sk na ha): 1 929.30

Základná hodnota lesného porastu na celej výmere EUR: 2 315.14
 Hodnota faktora polohy z pribl.vzd. EUR: 0.2270 z odv.vzd.EUR: 2.4099
 Hodnota faktora polohy les.porastu na celej výmere EUR: 117.07
 Zníž.hodnoty porastu (na celej vým.) na zákl.stup.pošk.EUR: 0.00
 Všeobecná hodnota lesného porastu (VŠHlp=VŠHlpmj*M) EUR 2 067.40
 Jednotková všeobecná hodnota porastu (VŠHlpmj=VHlp*Kpd) EUR: 1 722.83 /ha 0.17 /m2

Stanovenie hodnoty lesného pozemku a lesného porastu.

Jednotková východisková hodnota porastu (VHlp) EUR: 2 026.86 0.20

675 - 2 p.s.

Výmera (M) (ha): 1.9900 Všeobecná hodnota pozemku a porastu (EUR): 7 031.58

Stanovenie hodnoty lesného pozemku.

Koeficient polohovej diferenciacie(Kpd): 0.91 ks: 1.00 kv: 1.30 kl: 0.70

HSLT: 421

Približovacia vzdialenosť (m):		900.00		Odvozná vzdialenosť (km):		8.00	
Drevina	Cieľ.zast.	Bonita	Hodnota(EUR)	Hodnota(EUR na ha)	Zásoba(m3)	Spolu(m3/ha)	
BO	40	28	411.60	164.64	844	337.6	
SM	20	28	653.92	130.78	891	178.2	
BK	20	24	192.52	38.50	788	157.6	
JM	10	22	132.78	13.28	714	71.4	
LP	10	22	132.78	13.28	714	71.4	
Celkom(EUR na ha):				360.48	Celkom(m3/ha):		816.2

Základná hodnota lesného pozemku na celej výmere (EUR): 717.35

Hodnota faktora polohy z pribl.vzd. EUR: 0.0435 z odv.vzd. EUR: 0.4601

Hodnota faktora polohy les.pozemku na celej výmere EUR: 817.90

Všeobecná hodnota lesného pozemku(VŠHlpoz=VŠHlmj*M) EU 1 397.08

Jednotková všeobecná hodnota pozemku(VŠHlmj=VHlmj*Kpd) EUR: 702.05 /ha 0.07 /m2

Jednotková východisková hodnota pozemku (VHlmj) EUR: 771.49 0.08

Stanovenie hodnoty lesného porastu.

Koeficient polohovej diferenciacie(Kpd): 0.85 ks: 1.00 kv: 1.00 kl: 0.85

Vek: 25 Zakmenenie: 7 Skutočná zásoba na ha (m3): 39

Stupeň poškodenia imisiami:

Približovacia vzdialenosť (m):		900.00		Odvozná vzdialenosť (km):		8.00		
Drevina	Skut.zast.	Bonita	ub.d.	HUŤ	fa	ckj	Hodnota (EUR)	Koef. odnota (EUR na ha)
BO	35	26	100	236 100	0.264	106 200	4 663.53	1.00 1 142.57
DB	20	26	120	690 995	0.092	116 400	5 618.49	1.00 786.60
JH	15	28	100	383 199	0.117	94 100	4 246.32	1.08 481.54
SM	15	32	100	504 949	0.097	75 300	3 882.89	1.00 407.69
BK	10	24	100	261 134	0.156	94 100	3 988.49	1.00 279.19
BH	5	24	120	559 038	0.100	116 400	5 333.06	0.70 130.65
Celkom(EUR/Sk na ha):								3 228.24

Základná hodnota lesného porastu na celej výmere EUR: 6 424.19

Hodnota faktora polohy z pribl.vzd. EUR: 0.2270 z odv.vzd.EUR: 2.4099

Hodnota faktora polohy les.porastu na celej výmere EUR: 204.64

Zniž.hodnoty porastu (na celej vým.) na zákl.stup.pošk.EUR: 0.00

Všeobecná hodnota lesného porastu (VŠHlp=VŠHlpmj*M) EUR 5 634.50

Jednotková všeobecná hodnota porastu (VŠHlpmj=VHlp*Kpd) EUR: 2 831.41 /ha 0.28 /m2

Jednotková východisková hodnota porastu (VHlp) EUR: 3 331.07 0.33

676 - 1 etáž

Výmera (M) (ha): 3.1100 Všeobecná hodnota pozemku a porastu (EUR): 23 400.67

Stanovenie hodnoty lesného pozemku.

Koeficient polohovej diferenciacie(Kpd): 0.91 ks: 1.00 kv: 1.30 kl: 0.70

HSLT: 421

Približovacia vzdialenosť (m):		800.00		Odvozná vzdialenosť (km):		8.00	
Drevina	Cieľ.zast.	Bonita	Hodnota(EUR)	Hodnota(EUR na ha)	Zásoba(m3)	Spolu(m3/ha)	
BO	40	28	411.60	164.64	844	337.6	
SM	20	28	653.92	130.78	891	178.2	
BK	20	26	474.67	94.93	853	170.6	
JM	10	24	132.78	13.28	788	78.8	
LP	10	24	132.78	13.28	788	78.8	
Celkom(EUR na ha):				416.91	Celkom(m3/ha):		844.0

Základná hodnota lesného pozemku na celej výmere (EUR): 1 296.62

Hodnota faktora polohy z pribl.vzd. EUR: 0.0727 z odv.vzd. EUR: 0.4601

Hodnota faktora polohy les.pozemku na celej výmere EUR: 1 398.43

Všeobecná hodnota lesného pozemku(VŠHlpoz=VŠHlmj*M) EU 2 452.41

Jednotková všeobecná hodnota pozemku(VŠHlmj=VHlmj*Kpd) EUR: 788.55 /ha 0.08 /m2

Jednotková východisková hodnota pozemku (VHlmj) EUR: 866.54 0.09

Stanovenie hodnoty lesného porastu.

Koeficient polohovej diferenciacie(Kpd): 0.98 ks: 1.00 kv: 1.15 kl: 0.85

Vek: 70 Zakmenenie: 6 Skutočná zásoba na ha (m3): 322

Stupeň poškodenia imisiami:

Približovacia vzdialenosť (m): 800.00

Stanovenie hodnoty lesného pozemku a lesného porastu.

Odvozná vzdialenosť (km):			8.00						
Drevina	Skut.zast.	Bonita	ub.d.	HUŤ	fa	cyj	Hodnota (EUR)	Kof. odnota (EUR na ha)	
BO	85	34	100	493 863	0.493	106 200	9 869.14	1.00 5 033.26	
SM	15	34	100	592 759	0.474	75 300	10 641.16	1.00 957.71	
							Celkom(EUR/Sk na ha):		5 990.97

Základná hodnota lesného porastu na celej výmere EUR:	18 631.91		
Hodnota faktora polohy z pribl.vzd. EUR:	0.3847	z odv.vzd.EUR:	2.4099
Hodnota faktora polohy les.porastu na celej výmere EUR:	2 798.58		
Zniž.hodnoty porastu (na celej vým.) na zákl.stup.pošk.EUR:	0.00		
Všeobecná hodnota lesného porastu (VŠHlp=VŠHlpj*M) EUR	20 948.26		
Jednotková všeobecná hodnota porastu (VŠHlpj=VHlp*Kpd) EUR:	6 735.78 /ha	0.67 /m2	
Jednotková východisková hodnota porastu (VHlp) EUR:	6 890.82	0.69	

676 - 2 etáž

Výmera (M) (ha): 0.3500 Všeobecná hodnota pozemku a porastu (EUR): 422.79

Stanovenie hodnoty lesného pozemku.

Koeficient polohovej diferenciácie(Kpd): 0.91 ks: 1.00 kv: 1.30 kl: 0.70

HSLT: 421

Približovacia vzdialenosť (m):			800.00			Odvozná vzdialenosť (km):		8.00	
Drevina	Cieľ.zast.	Bonita	Hodnota(EUR)	Hodnota(EUR na ha)		Zásoba(m3)	Spolu(m3/ha)		
BO	40	28	411.60	164.64		844	337.6		
SM	20	28	653.92	130.78		891	178.2		
BK	20	26	474.67	94.93		853	170.6		
LP	10	24	132.78	13.28		788	78.8		
JM	10	24	132.78	13.28		788	78.8		
Celkom(EUR na ha):				416.91		Celkom(m3/ha): 844.0			

Základná hodnota lesného pozemku na celej výmere (EUR):	145.92		
Hodnota faktora polohy z pribl.vzd. EUR:	0.0727	z odv.vzd. EUR:	0.4601
Hodnota faktora polohy les.pozemku na celej výmere EUR:	157.37		
Všeobecná hodnota lesného pozemku(VŠHlpoz=VŠHlpj*M) EU	275.99		
Jednotková všeobecná hodnota pozemku(VŠHlpj=VHlpj*Kpd) EUR:	788.55 /ha	0.08 /m2	
Jednotková východisková hodnota pozemku (VHlpj) EUR:	866.54	0.09	

Stanovenie hodnoty lesného porastu.

Koeficient polohovej diferenciácie(Kpd): 0.98 ks: 1.00 kv: 1.15 kl: 0.85

Vek: 25 Zakmenenie: 1 Skutočná zásoba na ha (m3): 7

Stupeň poškodenia imísiami:

Približovacia vzdialenosť (m):			800.00			Odvozná vzdialenosť (km):		8.00	
Drevina	Skut.zast.	Bonita	ub.d.	HUŤ	fa	cyj	Hodnota (EUR)	Kof. odnota (EUR na ha)	
JH	50	30	100	442 248	0.106	94 100	4 348.53	1.08 234.81	
JB	25	12	120	159 431	0.508	116 400	4 589.38	0.70 80.33	
SM	20	28	100	339 199	0.141	75 300	3 734.64	1.00 74.69	
BH	5	26	120	690 995	0.092	116 400	5 618.49	0.70 19.65	
							Celkom(EUR/Sk na ha):		409.48

Základná hodnota lesného porastu na celej výmere EUR:	143.33		
Hodnota faktora polohy z pribl.vzd. EUR:	0.3847	z odv.vzd.EUR:	2.4099
Hodnota faktora polohy les.porastu na celej výmere EUR:	6.84		
Zniž.hodnoty porastu (na celej vým.) na zákl.stup.pošk.EUR:	0.00		
Všeobecná hodnota lesného porastu (VŠHlp=VŠHlpj*M) EUR	146.79		
Jednotková všeobecná hodnota porastu (VŠHlpj=VHlp*Kpd) EUR:	419.41 /ha	0.04 /m2	
Jednotková východisková hodnota porastu (VHlp) EUR:	429.06	0.04	

677 a

Výmera (M) (ha): 3.1800 Všeobecná hodnota pozemku a porastu (EUR): 11 306.17

Stanovenie hodnoty lesného pozemku.

Koeficient polohovej diferenciácie(Kpd): 0.91 ks: 1.00 kv: 1.30 kl: 0.70

HSLT: 421

Približovacia vzdialenosť (m):			1 000.00			Odvozná vzdialenosť (km):		8.00	
Drevina	Cieľ.zast.	Bonita	Hodnota(EUR)	Hodnota(EUR na ha)		Zásoba(m3)	Spolu(m3/ha)		
BO	40	28	411.60	164.64		844	337.6		
SM	20	28	653.92	130.78		891	178.2		
BK	20	26	474.67	94.93		853	170.6		
LP	10	24	132.78	13.28		788	78.8		
JM	10	24	132.78	13.28		788	78.8		
Celkom(EUR na ha):				416.91		Celkom(m3/ha): 844.0			

Základná hodnota lesného pozemku na celej výmere (EUR):	1 325.80		
Hodnota faktora polohy z pribl.vzd. EUR:	0.0136	z odv.vzd. EUR:	0.4601

Stanovenie hodnoty lesného pozemku a lesného porastu.

Hodnota faktora polohy les.pozemku na celej výmere EUR: 1 271.33
 Všeobecná hodnota lesného pozemku(VŠHlpoz=VŠHlmj*M) EU 2 363.41
 Jednotková všeobecná hodnota pozemku(VŠHlmj=VHlmj*Kpd) EUR: 743.21 /ha 0.07 /m2
 Jednotková východisková hodnota pozemku (VHlmj) EUR: 816.72 0.08

Stanovenie hodnoty lesného porastu.

Koeficient polohovej diferenciácie(Kpd): 0.85 ks: 1.00 kv: 1.00 kl: 0.85
 Vek: 25 Zakmenenie: 8 Skutočná zásoba na ha (m3): 39
 Stupeň poškodenia imisiami:
 Približovacia vzdialenosť (m): 1 000.00
 Odvozná vzdialenosť (km): 8.00

Drevina	Skut.zast.	Bonita	ub.d.	HUŤ	fa	cyj	Hodnota (EUR)	Koef. odnota (EUR na ha)
SM	40	32	100	504 949	0.097	75 300	3 882.89	1.00 1 242.51
JH	25	26	100	322 429	0.132	94 100	4 123.99	1.08 890.79
JB	15	12	120	159 431	0.508	116 400	4 589.38	0.70 385.51
BK	10	26	100	322 429	0.132	94 100	4 123.99	1.00 329.91
DB	5	22	120	430 024	0.120	116 400	5 113.02	1.00 204.51
SC	5	20	100	132 961	0.561	101 800	3 959.41	1.00 158.37
							Celkom(EUR/Sk na ha):	3 211.60

Základná hodnota lesného porastu na celej výmere EUR: 10 212.94
 Hodnota faktora polohy z pribl.vzd. EUR: 0.0727 z odv.vzd.EUR: 2.4099
 Hodnota faktora polohy les.porastu na celej výmere EUR: 307.87
 Zniž.hodnoty porastu (na celej vým.) na zákl.stup.pošk.EUR: 0.00
 Všeobecná hodnota lesného porastu (VŠHlp=VŠHlpj*M) EUR 8 942.76
 Jednotková všeobecná hodnota porastu (VŠHlpj=VHlp*Kpd) EUR: 2 812.19 /ha 0.28 /m2
 Jednotková východisková hodnota porastu (VHlp) EUR: 3 308.46 0.33

677 b 1 p.s. 1 etáž

Výmera (M) (ha): 4.4200 Všeobecná hodnota pozemku a porastu (EUR): 36 024.04

Stanovenie hodnoty lesného pozemku.

Koeficient polohovej diferenciácie(Kpd): 0.91 ks: 1.00 kv: 1.30 kl: 0.70
 HSLT: 421

Drevina	Cieľ.zast.	Bonita	Hodnota(EUR)	Hodnota(EUR na ha)	Zásoba(m3)	Spolu(m3/ha)
BO	40	30	780.06	312.02	920	368.0
SM	20	28	653.92	130.78	891	178.2
BK	20	26	474.67	94.93	853	170.6
JM	10	24	132.78	13.28	788	78.8
LP	10	22	132.78	13.28	714	71.4
				Celkom(EUR na ha):	564.29	Celkom(m3/ha): 867.0

Základná hodnota lesného pozemku na celej výmere (EUR): 2 494.19
 Hodnota faktora polohy z pribl.vzd. EUR: -0.0727 z odv.vzd. EUR: 0.4601
 Hodnota faktora polohy les.pozemku na celej výmere EUR: 1 484.47
 Všeobecná hodnota lesného pozemku(VŠHlpoz=VŠHlmj*M) EU 3 620.54
 Jednotková všeobecná hodnota pozemku(VŠHlmj=VHlmj*Kpd) EUR: 819.13 /ha 0.08 /m2
 Jednotková východisková hodnota pozemku (VHlmj) EUR: 900.14 0.09

Stanovenie hodnoty lesného porastu.

Koeficient polohovej diferenciácie(Kpd): 0.98 ks: 1.00 kv: 1.15 kl: 0.85
 Vek: 85 Zakmenenie: 6 Skutočná zásoba na ha (m3): 339
 Stupeň poškodenia imisiami:
 Približovacia vzdialenosť (m): 1 300.00
 Odvozná vzdialenosť (km): 8.00

Drevina	Skut.zast.	Bonita	ub.d.	HUŤ	fa	cyj	Hodnota (EUR)	Koef. odnota (EUR na ha)
BO	100	32	100	426 995	0.735	106 200	11 351.80	1.00 6 811.09
							Celkom(EUR/Sk na ha):	6 811.09

Základná hodnota lesného porastu na celej výmere EUR: 30 105.03
 Hodnota faktora polohy z pribl.vzd. EUR: -0.3781 z odv.vzd.EUR: 2.4099
 Hodnota faktora polohy les.porastu na celej výmere EUR: 3 044.41
 Zniž.hodnoty porastu (na celej vým.) na zákl.stup.pošk.EUR: 0.00
 Všeobecná hodnota lesného porastu (VŠHlp=VŠHlpj*M) EUR 32 403.50
 Jednotková všeobecná hodnota porastu (VŠHlpj=VHlp*Kpd) EUR: 7 331.11 /ha 0.73 /m2
 Jednotková východisková hodnota porastu (VHlp) EUR: 7 499.86 0.75

677 b 1 p.s. 2 etáž

Výmera (M) (ha): 0.4900 Všeobecná hodnota pozemku a porastu (EUR): 559.09

Stanovenie hodnoty lesného pozemku.

Koeficient polohovej diferenciácie(Kpd): 0.91 ks: 1.00 kv: 1.30 kl: 0.70
 HSLT: 421

Stanovenie hodnoty lesného pozemku a lesného porastu.

Približovacia vzdialenosť (m):	1 300.00	Odozvná vzdialenosť (km):	8.00			
Drevina	Cieľ.zast.	Bonita	Hodnota(EUR)	Hodnota(EUR na ha)	Zásoba(m3)	Spolu(m3/ha)
BO	40	30	780.06	312.02	920	368.0
SM	20	28	653.92	130.78	891	178.2
BK	20	26	474.67	94.93	853	170.6
LP	10	22	132.78	13.28	714	71.4
JM	10	24	132.78	13.28	788	78.8
Celkom(EUR na ha):				564.29	Celkom(m3/ha): 867.0	

Základná hodnota lesného pozemku na celej výmere (EUR): 276.51
 Hodnota faktora polohy z pribl.vzd. EUR: -0.0727 z odv.vzd. EUR: 0.4601
 Hodnota faktora polohy les.pozemku na celej výmere EUR: 164.58
 Všeobecná hodnota lesného pozemku(VŠHlpoz=VŠHlmj*M) EU 401.37
 Jednotková všeobecná hodnota pozemku(VŠHlmj=VHlmj*Kpd) EUR: 819.13 /ha 0.08 /m2
 Jednotková východisková hodnota pozemku (VHlmj) EUR: 900.14 0.09

Stanovenie hodnoty lesného porastu.

Koeficient polohovej diferenciácie(Kpd): 0.85 ks: 1.00 kv: 1.00 kl: 0.85
 Vek: 20 Zakmenenie: 1 Skutočná zásoba na ha (m3): 4

Stupeň poškodenia imisiami:

Približovacia vzdialenosť (m):	1 300.00							
Odozvná vzdialenosť (km):	8.00							
Drevina	Skut.zast.	Bonita	ub.d.	HUŤ	fa	cjk	Hodnota (EUR)	Koef. odnota (EUR na ha)
SM	30	32	100	504 949	0.074	75 300	3 554.87	1.00 106.65
JB	25	12	120	159 431	0.484	116 400	4 555.10	0.70 79.70
VR	20	16	120	159 431	0.484	116 400	4 555.10	0.75 68.31
BO	10	26	100	236 100	0.214	106 200	4 447.94	1.00 44.48
DB	10	26	120	690 995	0.070	116 400	5 198.89	1.00 51.98
BK	5	26	100	322 429	0.101	94 100	3 889.04	1.00 19.45
Celkom(EUR/Sk na ha):								370.57

Základná hodnota lesného porastu na celej výmere EUR: 181.57
 Hodnota faktora polohy z pribl.vzd. EUR: -0.3781 z odv.vzd.EUR: 2.4099
 Hodnota faktora polohy les.porastu na celej výmere EUR: 3.98
 Zniž.hodnoty porastu (na celej vým.) na zákl.stup.pošk.EUR: 0.00
 Všeobecná hodnota lesného porastu (VŠHlp=VŠHlpmj*M) EUR 157.72
 Jednotková všeobecná hodnota porastu (VŠHlpmj=VHlp*Kpd) EUR: 321.88 /ha 0.03 /m2
 Jednotková východisková hodnota porastu (VHlp) EUR: 378.68 0.04

677 b 2 p.s.

Výmera (M) (ha): 8.0500 Všeobecná hodnota pozemku a porastu (EUR): 26 891.85

Stanovenie hodnoty lesného pozemku.

Koeficient polohovej diferenciácie(Kpd): 0.91 ks: 1.00 kv: 1.30 kl: 0.70
 HSLT: 421

Približovacia vzdialenosť (m):	1 300.00	Odozvná vzdialenosť (km):	8.00			
Drevina	Cieľ.zast.	Bonita	Hodnota(EUR)	Hodnota(EUR na ha)	Zásoba(m3)	Spolu(m3/ha)
BO	40	30	780.06	312.02	920	368.0
SM	20	28	653.92	130.78	891	178.2
BK	20	26	474.67	94.93	853	170.6
JM	10	24	132.78	13.28	788	78.8
LP	10	22	132.78	13.28	714	71.4
Celkom(EUR na ha):				564.29	Celkom(m3/ha): 867.0	

Základná hodnota lesného pozemku na celej výmere (EUR): 4 542.59
 Hodnota faktora polohy z pribl.vzd. EUR: -0.0727 z odv.vzd. EUR: 0.4601
 Hodnota faktora polohy les.pozemku na celej výmere EUR: 2 703.61
 Všeobecná hodnota lesného pozemku(VŠHlpoz=VŠHlmj*M) EU 6 593.97
 Jednotková všeobecná hodnota pozemku(VŠHlmj=VHlmj*Kpd) EUR: 819.13 /ha 0.08 /m2
 Jednotková východisková hodnota pozemku (VHlmj) EUR: 900.14 0.09

Stanovenie hodnoty lesného porastu.

Koeficient polohovej diferenciácie(Kpd): 0.85 ks: 1.00 kv: 1.00 kl: 0.85
 Vek: 25 Zakmenenie: 7 Skutočná zásoba na ha (m3): 36

Stupeň poškodenia imisiami:

Približovacia vzdialenosť (m):	1 300.00							
Odozvná vzdialenosť (km):	8.00							
Drevina	Skut.zast.	Bonita	ub.d.	HUŤ	fa	cjk	Hodnota (EUR)	Koef. odnota (EUR na ha)
SM	35	32	100	504 949	0.097	75 300	3 882.89	1.00 951.30
BK	25	26	100	322 429	0.132	94 100	4 123.99	1.00 721.70
JH	20	24	100	261 134	0.156	94 100	3 988.49	1.08 603.07
BO	10	32	100	426 995	0.107	106 200	4 664.58	1.00 326.53
VR	5	16	120	159 431	0.508	116 400	4 589.38	0.75 120.46

Stanovenie hodnoty lesného pozemku a lesného porastu.

DB	3	24	120	559 038	0.100	116 400	5 333.06	1.00	112.00
OS	1	16	120	159 431	0.508	116 400	4 589.38	0.95	30.51
SC	1	20	100	132 961	0.561	101 800	3 959.41	1.00	27.72

Celkom(EUR/Sk na ha): 2 893.29

Základná hodnota lesného porastu na celej výmere EUR:	23 290.91	
Hodnota faktora polohy z pribl.vzd. EUR:	-0.3781	z odv.vzd.EUR: 2.4099
Hodnota faktora polohy les.porastu na celej výmere EUR:	588.83	
Zniž.hodnoty porastu (na celej vým.) na zákl.stup.pošk.EUR:	0.00	
Všeobecná hodnota lesného porastu (VŠHlp=VŠHlpmj*M) EUR	20 297.89	
Jednotková všeobecná hodnota porastu (VŠHlpmj=VHlp*Kpd) EUR:	2 521.48 /ha	0.25 /m2
Jednotková východisková hodnota porastu (VHlp) EUR:	2 966.44	0.30

678 - 1 p.s. 1 etáž časť

Výmera (M) (ha): 1.0130 Všeobecná hodnota pozemku a porastu (EUR): 5 705.23

Stanovenie hodnoty lesného pozemku.

Koeficient polohovej diferenciácie(Kpd): 0.91 ks: 1.00 kv: 1.30 kl: 0.70

HSLT: 421

Približovacia vzdialenosť (m):	1 200.00	Odvozná vzdialenosť (km):	8.00			
Drevina	Cieľ.zast.	Bonita	Hodnota(EUR)	Hodnota(EUR na ha)	Zásoba(m3)	Spolu(m3/ha)
BO	40	30	780.06	312.02	920	368.0
SM	20	30	1 055.57	211.11	993	198.6
BK	20	26	474.67	94.93	853	170.6
JM	10	24	132.78	13.28	788	78.8
LP	10	22	132.78	13.28	714	71.4
Celkom(EUR na ha):				644.62	Celkom(m3/ha): 887.4	

Základná hodnota lesného pozemku na celej výmere (EUR):	652.99
Hodnota faktora polohy z pribl.vzd. EUR:	-0.0441 z odv.vzd. EUR: 0.4601
Hodnota faktora polohy les.pozemku na celej výmere EUR:	373.90
Všeobecná hodnota lesného pozemku(VŠHlpoz=VŠHlmj*M) EU	934.45
Jednotková všeobecná hodnota pozemku(VŠHlmj=VHlmj*Kpd) EUR:	922.46 /ha 0.09 /m2
Jednotková východisková hodnota pozemku (VHlmj) EUR:	1 013.69 0.10

Stanovenie hodnoty lesného porastu.

Koeficient polohovej diferenciácie(Kpd): 1.02 ks: 1.00 kv: 1.20 kl: 0.85

Vek: 90 Zakmenenie: 4 Skutočná zásoba na ha (m3): 219

Stupeň poškodenia imisiami:

Približovacia vzdialenosť (m):	1 200.00							
Odvozná vzdialenosť (km):	8.00							
Drevina	Skut.zast.	Bonita	ub.d.	HUŤ	fa	ckj	Hodnota (EUR)	Koef. odnota (EUR na ha)
BO	95	30	100	360 353	0.801	106 200	10 282.70	1.00 3 907.42
SM	5	30	100	422 074	0.793	75 300	11 627.56	1.00 232.56
Celkom(EUR/Sk na ha):								4 139.98

Základná hodnota lesného porastu na celej výmere EUR:	4 193.79
Hodnota faktora polohy z pribl.vzd. EUR:	-0.2307 z odv.vzd.EUR: 2.4099
Hodnota faktora polohy les.porastu na celej výmere EUR:	483.44
Zniž.hodnoty porastu (na celej vým.) na zákl.stup.pošk.EUR:	0.00
Všeobecná hodnota lesného porastu (VŠHlp=VŠHlpmj*M) EUR	4 770.78
Jednotková všeobecná hodnota porastu (VŠHlpmj=VHlp*Kpd) EUR:	4 709.55 /ha 0.47 /m2
Jednotková východisková hodnota porastu (VHlp) EUR:	4 617.21 0.46

678 - 1 p.s. 2 etáž časť

Výmera (M) (ha): 0.4327 Všeobecná hodnota pozemku a porastu (EUR): 895.78

Stanovenie hodnoty lesného pozemku.

Koeficient polohovej diferenciácie(Kpd): 0.91 ks: 1.00 kv: 1.30 kl: 0.70

HSLT: 421

Približovacia vzdialenosť (m):	1 200.00	Odvozná vzdialenosť (km):	8.00			
Drevina	Cieľ.zast.	Bonita	Hodnota(EUR)	Hodnota(EUR na ha)	Zásoba(m3)	Spolu(m3/ha)
BO	40	30	780.06	312.02	920	368.0
SM	20	30	1 055.57	211.11	993	198.6
BK	20	26	474.67	94.93	853	170.6
JM	10	24	132.78	13.28	788	78.8
LP	10	22	132.78	13.28	714	71.4
Celkom(EUR na ha):				644.62	Celkom(m3/ha): 887.4	

Základná hodnota lesného pozemku na celej výmere (EUR):	278.93
Hodnota faktora polohy z pribl.vzd. EUR:	-0.0441 z odv.vzd. EUR: 0.4601
Hodnota faktora polohy les.pozemku na celej výmere EUR:	159.70
Všeobecná hodnota lesného pozemku(VŠHlpoz=VŠHlmj*M) EU	399.15
Jednotková všeobecná hodnota pozemku(VŠHlmj=VHlmj*Kpd) EUR:	922.46 /ha 0.09 /m2

Stanovenie hodnoty lesného pozemku a lesného porastu.

Jednotková východisková hodnota pozemku (VHlmj) EUR:	1 013.69	0.10							
Stanovenie hodnoty lesného porastu.									
Koeficient polohovej diferenciácie(Kpd):	0.85	ks: 1.00	kv: 1.00	kl: 0.85					
Vek: 30	Zakmenenie: 3	Skutočná zásoba na ha (m3):		18					
Stupeň poškodenia imisiami:									
Približovacia vzdialenosť (m):	1 200.00								
Odvozná vzdialenosť (km):	8.00								
Drevina	Skut.zast.	Bonita	ub.d.	HUŤ	fa	cyj	Hodnota (EUR)	Koef. odnota (EUR na ha)	
DB	35	22	120	430 024	0.141	116 400	5 331.64	1.00	559.82
BK	20	26	100	322 429	0.162	94 100	4 351.37	1.00	261.07
SM	15	26	100	260 963	0.167	75 300	3 528.70	1.00	158.80
JB	10	10	120	159 431	0.532	116 400	4 623.66	0.70	97.09
VR	10	16	120	159 431	0.532	116 400	4 623.66	0.75	104.03
BO	5	18	100	139 970	0.585	106 200	4 180.95	1.00	62.70
JH	5	24	100	261 134	0.189	94 100	4 171.46	1.08	67.58
							Celkom(EUR/Sk na ha):	1 311.09	
Základná hodnota lesného porastu na celej výmere EUR:	567.32								
Hodnota faktora polohy z pribl.vzd. EUR:	-0.2307	z odv.vzd.EUR:	2.4099						
Hodnota faktora polohy les.porastu na celej výmere EUR:	16.96								
Zniž.hodnoty porastu (na celej vým.) na zákl.stup.pošk.EUR:	0.00								
Všeobecná hodnota lesného porastu (VŠHlp=VŠHlpj*M) EUR	496.63								
Jednotková všeobecná hodnota porastu (VŠHlpj=VHlp*Kpd) EUR:	1 147.75 /ha	0.11 /m2							
Jednotková východisková hodnota porastu (VHlp) EUR:	1 350.29	0.14							

678 - 2 p.s. časť

Výmera (M) (ha): 0.4147 Všeobecná hodnota pozemku a porastu (EUR): 1 210.84

Stanovenie hodnoty lesného pozemku.

Koeficient polohovej diferenciácie(Kpd):	0.91	ks: 1.00	kv: 1.30	kl: 0.70					
HSLT: 421									
Približovacia vzdialenosť (m):	1 200.00	Odvozná vzdialenosť (km):	8.00						
Drevina	Cieľ.zast.	Bonita	Hodnota(EUR)	Hodnota(EUR na ha)	Zásoba(m3)	Spolu(m3/ha)			
BO	40	30	780.06	312.02	920	368.0			
SM	20	30	1 055.57	211.11	993	198.6			
BK	20	26	474.67	94.93	853	170.6			
JM	10	24	132.78	13.28	788	78.8			
LP	10	22	132.78	13.28	714	71.4			
				Celkom(EUR na ha):	644.62	Celkom(m3/ha):	887.4		

Základná hodnota lesného pozemku na celej výmere (EUR):	267.31								
Hodnota faktora polohy z pribl.vzd. EUR:	-0.0441	z odv.vzd. EUR:	0.4601						
Hodnota faktora polohy les.pozemku na celej výmere EUR:	153.06								
Všeobecná hodnota lesného pozemku(VŠHlpoz=VŠHlpj*M) EU	382.54								
Jednotková všeobecná hodnota pozemku(VŠHlpj=VHlmj*Kpd) EUR:	922.46 /ha	0.09 /m2							
Jednotková východisková hodnota pozemku (VHlmj) EUR:	1 013.69	0.10							

Stanovenie hodnoty lesného porastu.

Koeficient polohovej diferenciácie(Kpd):	0.85	ks: 1.00	kv: 1.00	kl: 0.85					
Vek: 25	Zakmenenie: 6	Skutočná zásoba na ha (m3):		33					
Stupeň poškodenia imisiami:									
Približovacia vzdialenosť (m):	1 200.00								
Odvozná vzdialenosť (km):	8.00								
Drevina	Skut.zast.	Bonita	ub.d.	HUŤ	fa	cyj	Hodnota (EUR)	Koef. odnota (EUR na ha)	
SM	35	28	100	339 199	0.141	75 300	3 734.64	1.00	784.27
VR	20	16	120	159 431	0.508	116 400	4 589.38	0.75	413.03
JB	15	12	120	159 431	0.508	116 400	4 589.38	0.70	289.12
OS	15	16	120	159 431	0.508	116 400	4 589.38	0.95	392.39
BO	10	30	100	360 353	0.136	106 200	4 672.54	1.00	280.36
SC	5	20	100	132 961	0.561	101 800	3 959.41	1.00	118.77
							Celkom(EUR/Sk na ha):	2 277.94	
Základná hodnota lesného porastu na celej výmere EUR:	944.67								
Hodnota faktora polohy z pribl.vzd. EUR:	-0.2307	z odv.vzd.EUR:	2.4099						
Hodnota faktora polohy les.porastu na celej výmere EUR:	29.81								
Zniž.hodnoty porastu (na celej vým.) na zákl.stup.pošk.EUR:	0.00								
Všeobecná hodnota lesného porastu (VŠHlp=VŠHlpj*M) EUR	828.30								
Jednotková všeobecná hodnota porastu (VŠHlpj=VHlp*Kpd) EUR:	1 997.34 /ha	0.20 /m2							
Jednotková východisková hodnota porastu (VHlp) EUR:	2 349.82	0.24							

679 - 1 p.s. 1 etáž

Výmera (M) (ha): 2.2200 Všeobecná hodnota pozemku a porastu (EUR): 12 092.39

Stanovenie hodnoty lesného pozemku a lesného porastu.**Stanovenie hodnoty lesného pozemku.**

Koeficient polohovej diferenciácie(Kpd):	0.91	ks: 1.00	kv: 1.30	kl: 0.70		
HSLT: 421						
Približovacia vzdialenosť (m):	1 100.00	Odvozná vzdialenosť (km):	8.00			
Drevina	Cieľ.zast.	Bonita	Hodnota(EUR)	Hodnota(EUR na ha)	Zásoba(m3)	Spolu(m3/ha)
BO	40	30	780.06	312.02	920	368.0
SM	20	28	653.92	130.78	891	178.2
BK	20	26	474.67	94.93	853	170.6
LP	10	24	132.78	13.28	788	78.8
JM	10	24	132.78	13.28	788	78.8
		Celkom(EUR na ha):	564.29		Celkom(m3/ha):	874.4
Základná hodnota lesného pozemku na celej výmere (EUR):		1 252.74				
Hodnota faktora polohy z pribl.vzd. EUR:		-0.0156		z odv.vzd. EUR:	0.4601	
Hodnota faktora polohy les.pozemku na celej výmere EUR:		862.78				
Všeobecná hodnota lesného pozemku(VŠHlpoz=VŠHlmj*M) EU		1 925.09				
Jednotková všeobecná hodnota pozemku(VŠHlmj=VHlmj*Kpd) EUR:		867.16 /ha		0.09 /m2		
Jednotková východisková hodnota pozemku (VHlmj) EUR:		952.92		0.10		

Stanovenie hodnoty lesného porastu.

Koeficient polohovej diferenciácie(Kpd):	1.02	ks: 1.00	kv: 1.20	kl: 0.85				
Vek: 110	Zakmenenie: 3	Skutočná zásoba na ha (m3):	200					
Stupeň poškodenia imisiami:								
Približovacia vzdialenosť (m):	1 100.00							
Odvozná vzdialenosť (km):	8.00							
Drevina	Skut.zast.	Bonita	ub.d.	HUŤ	fa	ckj	Hodnota (EUR)	Koef. odnota (EUR na ha)
BO	93	30	120	445 080	0.880	106 200	13 424.10	1.00 3 745.34
SM	7	28	120	456 073	0.853	75 300	13 280.87	1.00 278.90
							Celkom(EUR/Sk na ha):	4 024.24
Základná hodnota lesného porastu na celej výmere EUR:		8 933.78						
Hodnota faktora polohy z pribl.vzd. EUR:		-0.0807		z odv.vzd. EUR:	2.4099			
Hodnota faktora polohy les.porastu na celej výmere EUR:		1 034.16						
Zniž.hodnoty porastu (na celej vým.) na zákl.stup.pošk. EUR:		0.00						
Všeobecná hodnota lesného porastu (VŠHlp=VŠHlpmj*M) EUR		10 167.30						
Jednotková všeobecná hodnota porastu (VŠHlpmj=VHlp*Kpd) EUR:		4 579.86 /ha		0.46 /m2				
Jednotková východisková hodnota porastu (VHlp) EUR:		4 490.06		0.45				

679 - 1 p.s. 2 etáž

Výmera (M) (ha): 0.9500 Všeobecná hodnota pozemku a porastu (EUR): 1 929.07

Stanovenie hodnoty lesného pozemku.

Koeficient polohovej diferenciácie(Kpd):	0.91	ks: 1.00	kv: 1.30	kl: 0.70		
HSLT: 421						
Približovacia vzdialenosť (m):	1 100.00	Odvozná vzdialenosť (km):	8.00			
Drevina	Cieľ.zast.	Bonita	Hodnota(EUR)	Hodnota(EUR na ha)	Zásoba(m3)	Spolu(m3/ha)
BO	40	30	780.06	312.02	920	368.0
SM	20	28	653.92	130.78	891	178.2
BK	20	26	474.67	94.93	853	170.6
LP	10	24	132.78	13.28	788	78.8
JM	10	24	132.78	13.28	788	78.8
		Celkom(EUR na ha):	564.29		Celkom(m3/ha):	874.4
Základná hodnota lesného pozemku na celej výmere (EUR):		536.08				
Hodnota faktora polohy z pribl.vzd. EUR:		-0.0156		z odv.vzd. EUR:	0.4601	
Hodnota faktora polohy les.pozemku na celej výmere EUR:		369.22				
Všeobecná hodnota lesného pozemku(VŠHlpoz=VŠHlmj*M) EU		823.80				
Jednotková všeobecná hodnota pozemku(VŠHlmj=VHlmj*Kpd) EUR:		867.16 /ha		0.09 /m2		
Jednotková východisková hodnota pozemku (VHlmj) EUR:		952.92		0.10		

Stanovenie hodnoty lesného porastu.

Koeficient polohovej diferenciácie(Kpd):	0.98	ks: 1.00	kv: 1.15	kl: 0.85				
Vek: 25	Zakmenenie: 3	Skutočná zásoba na ha (m3):	8					
Stupeň poškodenia imisiami:								
Približovacia vzdialenosť (m):	1 100.00							
Odvozná vzdialenosť (km):	8.00							
Drevina	Skut.zast.	Bonita	ub.d.	HUŤ	fa	ckj	Hodnota (EUR)	Koef. odnota (EUR na ha)
SM	50	28	100	339 199	0.141	75 300	3 734.64	1.00 560.18
JB	15	14	120	159 431	0.508	116 400	4 589.38	0.70 144.56
BO	10	30	100	360 353	0.136	106 200	4 672.54	1.00 140.18
DB	8	22	120	430 024	0.120	116 400	5 113.02	1.00 122.72
BK	5	30	100	442 248	0.106	94 100	4 348.53	1.00 65.23
JH	5	30	100	442 248	0.106	94 100	4 348.53	1.08 70.44

Stanovenie hodnoty lesného pozemku a lesného porastu.

VR	5	16	120	159 431	0.508	116 400	4 589.38	0.75	51.62
LP	2	32	100	501 116	0.096	94 100	4 420.55	0.63	16.70
								Celkom(EUR/Sk na ha):	1 171.63

Základná hodnota lesného porastu na celej výmere EUR:	1 113.03	
Hodnota faktora polohy z pribl.vzd. EUR:	-0.0807	z odv.vzd.EUR: 2.4099
Hodnota faktora polohy les.porastu na celej výmere EUR:	17.69	
Zníž.hodnoty porastu (na celej vým.) na zákl.stup.pošk.EUR:	0.00	
Všeobecná hodnota lesného porastu (VŠHlp=VŠHlpj*M) EUR	1 105.27	
Jednotková všeobecná hodnota porastu (VŠHlpj=VHlp*Kpd) EUR:	1 163.45 /ha	0.12 /m2
Jednotková východisková hodnota porastu (VHlp) EUR:	1 190.23	0.12

679 - 2 p.s.

Výmera (M) (ha): 0.5300 Všeobecná hodnota pozemku a porastu (EUR): 2 469.27

Stanovenie hodnoty lesného pozemku.

Koeficient polohovej diferenciácie(Kpd): 0.91 ks: 1.00 kv: 1.30 kl: 0.70

HSLT: 421

Približovacia vzdialenosť (m):	1 100.00	Odvodná vzdialenosť (km):	8.00			
Drevina	Cieľ.zast.	Bonita	Hodnota(EUR)	Hodnota(EUR na ha)	Zásoba(m3)	Spolu(m3/ha)
BO	40	30	780.06	312.02	920	368.0
SM	20	28	653.92	130.78	891	178.2
LP	10	24	132.78	13.28	788	78.8
JM	10	24	132.78	13.28	788	78.8
BK	20	26	474.67	94.93	853	170.6
Celkom(EUR na ha):				564.29	Celkom(m3/ha): 874.4	

Základná hodnota lesného pozemku na celej výmere (EUR):	299.08
Hodnota faktora polohy z pribl.vzd. EUR:	-0.0156 z odv.vzd. EUR: 0.4601
Hodnota faktora polohy les.pozemku na celej výmere EUR:	205.97
Všeobecná hodnota lesného pozemku(VŠHlpoz=VŠHlmj*M) EU	459.59
Jednotková všeobecná hodnota pozemku(VŠHlmj=VHlmj*Kpd) EUR:	867.16 /ha 0.09 /m2
Jednotková východisková hodnota pozemku (VHlmj) EUR:	952.92 0.10

Stanovenie hodnoty lesného porastu.

Koeficient polohovej diferenciácie(Kpd): 0.85 ks: 1.00 kv: 1.00 kl: 0.85

Vek: 35 Zakmenenie: 8 Skutočná zásoba na ha (m3): 131

Stupeň poškodenia imisiami:

Približovacia vzdialenosť (m):	1 100.00	Odvodná vzdialenosť (km):	8.00					
Drevina	Skut.zast.	Bonita	ub.d.	HUŤ	fa	cjk	Hodnota (EUR)	Koef. odnota (EUR na ha)
BO	75	28	100	294 083	0.255	106 200	5 115.52	1.00 3 069.31
JH	25	30	100	442 248	0.165	94 100	5 030.35	1.08 1 086.57
Celkom(EUR/Sk na ha):								4 155.88

Základná hodnota lesného porastu na celej výmere EUR:	2 202.62
Hodnota faktora polohy z pribl.vzd. EUR:	-0.0807 z odv.vzd.EUR: 2.4099
Hodnota faktora polohy les.porastu na celej výmere EUR:	161.72
Zníž.hodnoty porastu (na celej vým.) na zákl.stup.pošk.EUR:	0.00
Všeobecná hodnota lesného porastu (VŠHlp=VŠHlpj*M) EUR	2 009.68
Jednotková všeobecná hodnota porastu (VŠHlpj=VHlp*Kpd) EUR:	3 791.84 /ha 0.38 /m2
Jednotková východisková hodnota porastu (VHlp) EUR:	4 460.99 0.45

679 - 3 p.s.

Výmera (M) (ha): 4.7000 Všeobecná hodnota pozemku a porastu (EUR): 17 005.71

Stanovenie hodnoty lesného pozemku.

Koeficient polohovej diferenciácie(Kpd): 0.91 ks: 1.00 kv: 1.30 kl: 0.70

HSLT: 421

Približovacia vzdialenosť (m):	1 100.00	Odvodná vzdialenosť (km):	8.00			
Drevina	Cieľ.zast.	Bonita	Hodnota(EUR)	Hodnota(EUR na ha)	Zásoba(m3)	Spolu(m3/ha)
BO	40	30	780.06	312.02	920	368.0
SM	20	28	653.92	130.78	891	178.2
BK	20	26	474.67	94.93	853	170.6
JM	10	24	132.78	13.28	788	78.8
LP	10	24	132.78	13.28	788	78.8
Celkom(EUR na ha):				564.29	Celkom(m3/ha): 874.4	

Základná hodnota lesného pozemku na celej výmere (EUR):	2 652.19
Hodnota faktora polohy z pribl.vzd. EUR:	-0.0156 z odv.vzd. EUR: 0.4601
Hodnota faktora polohy les.pozemku na celej výmere EUR:	1 826.63
Všeobecná hodnota lesného pozemku(VŠHlpoz=VŠHlmj*M) EU	4 075.64
Jednotková všeobecná hodnota pozemku(VŠHlmj=VHlmj*Kpd) EUR:	867.16 /ha 0.09 /m2
Jednotková východisková hodnota pozemku (VHlmj) EUR:	952.92 0.10

Stanovenie hodnoty lesného pozemku a lesného porastu.**Stanovenie hodnoty lesného porastu.**

Koeficient polohovej diferenciácie(Kpd):	0.98	ks: 1.00	kv: 1.15	kl: 0.85				
Vek: 20	Zakmenenie: 7	Skutočná zásoba na ha (m3):		9				
Stupeň poškodenia imisiami:								
Približovacia vzdialenosť (m):	1 100.00							
Odvozná vzdialenosť (km):	8.00							
Drevina	Skut.zast.	Bonita	ub.d.	HUŤ	fa	ckj	Hodnota (EUR)	Koef. odnota (EUR na ha)
SM	30	32	100	504 949	0.074	75 300	3 554.87	1.00 746.53
BK	20	30	100	442 248	0.078	94 100	4 024.95	1.00 563.50
JH	20	30	100	442 248	0.078	94 100	4 024.95	1.08 608.58
BO	15	28	100	294 083	0.148	106 200	4 448.21	1.00 467.07
JB	10	14	120	159 431	0.484	116 400	4 555.10	0.70 223.20
DB	5	28	120	824 073	0.060	116 400	5 273.20	1.00 184.56
Celkom(EUR/Sk na ha):								2 793.44
Základná hodnota lesného porastu na celej výmere EUR:	13 129.16							
Hodnota faktora polohy z pribl.vzd. EUR:	-0.0807	z odv.vzd.EUR:	2.4099					
Hodnota faktora polohy les.porastu na celej výmere EUR:	98.52							
Zniž.hodnoty porastu (na celej vým.) na zákl.stup.pošk.EUR:	0.00							
Všeobecná hodnota lesného porastu (VŠHlp=VŠHlpmj*M) EUR	12 930.07							
Jednotková všeobecná hodnota porastu (VŠHlpmj=VHlp*Kpd) EUR:	2 751.08 /ha	0.28	/m2					
Jednotková východisková hodnota porastu (VHlp) EUR:	2 814.40	0.28						

C-KN 4377 k.ú.Iliašovce

Všeobecná hodnota pozemku (EUR):	4 504.68
Všeobecná hodnota porastu (EUR):	28 612.44
Všeobecná hodnota pozemku a porastu (EUR):	33 117.12
Oceňovaná výmera (ha):	5.9363

661 a 1 etáž

Výmera (M) (ha): 3.2863 Všeobecná hodnota pozemku a porastu (EUR): 25 210.89

Stanovenie hodnoty lesného pozemku.

Koeficient polohovej diferenciácie(Kpd):	0.91	ks: 1.00	kv: 1.30	kl: 0.70			
HSLT: 421							
Približovacia vzdialenosť (m):	600.00	Odvozná vzdialenosť (km):	8.00				
Drevina	Cieľ.zast.	Bonita	Hodnota(EUR)	Hodnota(EUR na ha)	Zásoba(m3)	Spolu(m3/ha)	
BO	40	28	411.60	164.64	844	337.6	
SM	20	26	305.38	61.08	792	158.4	
BK	20	26	474.67	94.93	853	170.6	
JM	10	24	132.78	13.28	788	78.8	
LP	10	22	132.78	13.28	714	71.4	
Celkom(EUR na ha):				347.21	Celkom(m3/ha):		816.8
Základná hodnota lesného pozemku na celej výmere (EUR):	1 141.04						
Hodnota faktora polohy z pribl.vzd. EUR:	0.1358	z odv.vzd. EUR:	0.4601				
Hodnota faktora polohy les.pozemku na celej výmere EUR:	1 599.35						
Všeobecná hodnota lesného pozemku(VŠHlpoz=VŠHlmj*M) EU	2 493.80						
Jednotková všeobecná hodnota pozemku(VŠHlmj=VHlmj*Kpd) EUR:	758.85 /ha	0.08	/m2				
Jednotková východisková hodnota pozemku (VHlmj) EUR:	833.90	0.08					

Stanovenie hodnoty lesného porastu.

Koeficient polohovej diferenciácie(Kpd):	0.98	ks: 1.00	kv: 1.15	kl: 0.85				
Vek: 90	Zakmenenie: 6	Skutočná zásoba na ha (m3):		325				
Stupeň poškodenia imisiami:								
Približovacia vzdialenosť (m):	600.00							
Odvozná vzdialenosť (km):	8.00							
Drevina	Skut.zast.	Bonita	ub.d.	HUŤ	fa	ckj	Hodnota (EUR)	Koef. odnota (EUR na ha)
BO	95	30	100	360 353	0.801	106 200	10 282.70	1.00 5 861.15
SM	5	26	100	260 963	0.661	75 300	6 573.17	1.00 197.21
Celkom(EUR/Sk na ha):								6 058.36
Základná hodnota lesného porastu na celej výmere EUR:	19 909.58							
Hodnota faktora polohy z pribl.vzd. EUR:	0.7084	z odv.vzd.EUR:	2.4099					
Hodnota faktora polohy les.porastu na celej výmere EUR:	3 330.41							
Zniž.hodnoty porastu (na celej vým.) na zákl.stup.pošk.EUR:	0.00							
Všeobecná hodnota lesného porastu (VŠHlp=VŠHlpmj*M) EUR	22 717.10							
Jednotková všeobecná hodnota porastu (VŠHlpmj=VHlp*Kpd) EUR:	6 912.67 /ha	0.69	/m2					
Jednotková východisková hodnota porastu (VHlp) EUR:	7 071.78	0.71						

Stanovenie hodnoty lesného pozemku a lesného porastu.**661 a 2 etáž**

Výmera (M) (ha): 0.3700 Všeobecná hodnota pozemku a porastu (EUR): 437.59

Stanovenie hodnoty lesného pozemku.

Koeficient polohovej diferenciácie(Kpd): 0.91 ks: 1.00 kv: 1.30 kl: 0.70

HSLT: 421

Približovacia vzdialenosť (m):			600.00	Odvozná vzdialenosť (km):		8.00		
Drevina	Cieľ.zast.	Bonita	Hodnota(EUR)	Hodnota(EUR na ha)		Zásoba(m3)	Spolu(m3/ha)	
BO	40	28	411.60	164.64		844	337.6	
SM	20	26	305.38	61.08		792	158.4	
BK	20	26	474.67	94.93		853	170.6	
LP	10	22	132.78	13.28		714	71.4	
JM	10	24	132.78	13.28		788	78.8	
Celkom(EUR na ha):				347.21		Celkom(m3/ha):		816.8

Základná hodnota lesného pozemku na celej výmere (EUR): 128.46

Hodnota faktora polohy z pribl.vzd. EUR: 0.1358 z odv.vzd. EUR: 0.4601

Hodnota faktora polohy les.pozemku na celej výmere EUR: 180.08

Všeobecná hodnota lesného pozemku(VŠHlpoz=VŠHlmj*M) EU 280.77

Jednotková všeobecná hodnota pozemku(VŠHlmj=VHlmj*Kpd) EUR: 758.85 /ha 0.08 /m2

Jednotková východisková hodnota pozemku (VHlmj) EUR: 833.90 0.08

Stanovenie hodnoty lesného porastu.

Koeficient polohovej diferenciácie(Kpd): 0.98 ks: 1.00 kv: 1.15 kl: 0.85

Vek: 30 Zakmenenie: 1 Skutočná zásoba na ha (m3): 9

Stupeň poškodenia imisiami:

Približovacia vzdialenosť (m): 600.00

Odvozná vzdialenosť (km): 8.00

Drevina	Skut.zast.	Bonita	ub.d.	HUĤ	fa	cjk	Hodnota (EUR)	Koef. odnota (EUR na ha)
SM	85	28	100	339 199	0.172	75 300	4 006.19	1.00 340.54
BO	10	32	100	426 995	0.127	106 200	4 877.55	1.00 48.76
JB	5	12	120	159 431	0.532	116 400	4 623.66	0.70 16.20
Celkom(EUR/Sk na ha):								405.50

Základná hodnota lesného porastu na celej výmere EUR: 150.04

Hodnota faktora polohy z pribl.vzd. EUR: 0.7084 z odv.vzd.EUR: 2.4099

Hodnota faktora polohy les.porastu na celej výmere EUR: 10.39

Zniž.hodnoty porastu (na celej vým.) na zákl.stup.pošk.EUR: 0.00

Všeobecná hodnota lesného porastu (VŠHlp=VŠHlpmj*M) EUR 156.81

Jednotková všeobecná hodnota porastu (VŠHlpmj=VHlp*Kpd) EUR: 423.82 /ha 0.04 /m2

Jednotková východisková hodnota porastu (VHlp) EUR: 433.58 0.04

661 b 1 etáž

Výmera (M) (ha): 1.8200 Všeobecná hodnota pozemku a porastu (EUR): 6 740.33

Stanovenie hodnoty lesného pozemku.

Koeficient polohovej diferenciácie(Kpd): 0.91 ks: 1.00 kv: 1.30 kl: 0.70

HSLT: 421

Približovacia vzdialenosť (m):			600.00	Odvozná vzdialenosť (km):		8.00		
Drevina	Cieľ.zast.	Bonita	Hodnota(EUR)	Hodnota(EUR na ha)		Zásoba(m3)	Spolu(m3/ha)	
BO	40	28	411.60	164.64		844	337.6	
SM	20	26	305.38	61.08		792	158.4	
BK	20	26	474.67	94.93		853	170.6	
LP	10	22	132.78	13.28		714	71.4	
JM	10	24	132.78	13.28		788	78.8	
Celkom(EUR na ha):				347.21		Celkom(m3/ha):		816.8

Základná hodnota lesného pozemku na celej výmere (EUR): 631.91

Hodnota faktora polohy z pribl.vzd. EUR: 0.1358 z odv.vzd. EUR: 0.4601

Hodnota faktora polohy les.pozemku na celej výmere EUR: 885.75

Všeobecná hodnota lesného pozemku(VŠHlpoz=VŠHlmj*M) EU 1 381.04

Jednotková všeobecná hodnota pozemku(VŠHlmj=VHlmj*Kpd) EUR: 758.81 /ha 0.08 /m2

Jednotková východisková hodnota pozemku (VHlmj) EUR: 833.86 0.08

Stanovenie hodnoty lesného porastu.

Koeficient polohovej diferenciácie(Kpd): 0.98 ks: 1.00 kv: 1.15 kl: 0.85

Vek: 45 Zakmenenie: 5 Skutočná zásoba na ha (m3): 125

Stupeň poškodenia imisiami:

Približovacia vzdialenosť (m): 600.00

Odvozná vzdialenosť (km): 8.00

Drevina	Skut.zast.	Bonita	ub.d.	HUĤ	fa	cjk	Hodnota (EUR)	Koef. odnota (EUR na ha)
BO	45	28	100	294 083	0.335	106 200	5 614.45	1.00 1 263.26
SM	45	30	100	422 074	0.221	75 300	5 043.39	1.00 1 134.77
OS	10	16	120	159 431	0.606	116 400	4 729.36	0.95 224.66

Stanovenie hodnoty lesného pozemku a lesného porastu.

		Celkom(EUR/Sk na ha):	2 622.69
Základná hodnota lesného porastu na celej výmere EUR:	4 773.29		
Hodnota faktora polohy z pribl.vzd. EUR:	0.7084	z odv.vzd.EUR:	2.4099
Hodnota faktora polohy les.porastu na celej výmere EUR:	709.39		
Zniž.hodnoty porastu (na celej vým.) na zákl.stup.pošk.EUR:	0.00		
Všeobecná hodnota lesného porastu (VŠHlp=VŠHlpmj*M) EUR	5 359.29		
Jednotková všeobecná hodnota porastu (VŠHlpmj=VHlp*Kpd) EUR:	2 944.67 /ha		0.29 /m2
Jednotková východisková hodnota porastu (VHlp) EUR:	3 012.45		0.30

661 b 2 etáž

Výmera (M) (ha): 0.4600 Všeobecná hodnota pozemku a porastu (EUR): 728.31

Stanovenie hodnoty lesného pozemku.

Koeficient polohovej diferenciácie(Kpd): 0.91 ks: 1.00 kv: 1.30 kl: 0.70

HSLT: 421

Približovacia vzdialenosť (m):	600.00	Odvozná vzdialenosť (km):	8.00			
Drevina	Cieľ.zast.	Bonita	Hodnota(EUR)	Hodnota(EUR na ha)	Zásoba(m3)	Spolu(m3/ha)
BO	40	28	411.60	164.64	844	337.6
SM	20	26	305.38	61.08	792	158.4
BK	20	26	474.67	94.93	853	170.6
LP	10	22	132.78	13.28	714	71.4
JM	10	24	132.78	13.28	788	78.8
		Celkom(EUR na ha):	347.21		Celkom(m3/ha):	816.8

Základná hodnota lesného pozemku na celej výmere (EUR): 159.73

Hodnota faktora polohy z pribl.vzd. EUR: 0.1358 z odv.vzd. EUR: 0.4601

Hodnota faktora polohy les.pozemku na celej výmere EUR: 223.86

Všeobecná hodnota lesného pozemku(VŠHlpoz=VŠHlmj*M) EU 349.07

Jednotková všeobecná hodnota pozemku(VŠHlmj=VHlmj*Kpd) EUR: 758.85 /ha 0.08 /m2

Jednotková východisková hodnota pozemku (VHlmj) EUR: 833.90 0.08

Stanovenie hodnoty lesného porastu.

Koeficient polohovej diferenciácie(Kpd): 0.98 ks: 1.00 kv: 1.15 kl: 0.85

Vek: 30 Zakmenenie: 2 Skutočná zásoba na ha (m3): 16

Stupeň poškodenia imisiami:

Približovacia vzdialenosť (m):	600.00							
Odvozná vzdialenosť (km):	8.00							
Drevina	Skut.zast.	Bonita	ub.d.	HUŤ	fa	ckj	Hodnota (EUR)	Koef. odnota (EUR na ha)
SM	95	28	100	339 199	0.172	75 300	4 006.19	1.00 761.17
JB	5	12	120	159 431	0.532	116 400	4 623.66	0.70 32.36
							Celkom(EUR/Sk na ha):	793.53

Základná hodnota lesného porastu na celej výmere EUR: 365.03

Hodnota faktora polohy z pribl.vzd. EUR: 0.7084 z odv.vzd.EUR: 2.4099

Hodnota faktora polohy les.porastu na celej výmere EUR: 22.94

Zniž.hodnoty porastu (na celej vým.) na zákl.stup.pošk.EUR: 0.00

Všeobecná hodnota lesného porastu (VŠHlp=VŠHlpmj*M) EUR 379.24

Jednotková všeobecná hodnota porastu (VŠHlpmj=VHlp*Kpd) EUR: 824.44 /ha 0.08 /m2

Jednotková východisková hodnota porastu (VHlp) EUR: 843.41 0.08

C-KN 4621 k.ú.Iliašovce

Všeobecná hodnota pozemku (EUR): 3 482.09

Všeobecná hodnota porastu (EUR): 20 180.54

Všeobecná hodnota pozemku a porastu (EUR): 23 662.63

Oceňovaná výmera (ha): 6.7862

674 - 1 p.s. 1 etáž

Výmera (M) (ha): 5.2000 Všeobecná hodnota pozemku a porastu (EUR): 21 452.46

Stanovenie hodnoty lesného pozemku.

Koeficient polohovej diferenciácie(Kpd): 0.84 ks: 1.00 kv: 1.20 kl: 0.70

HSLT: 316

Približovacia vzdialenosť (m):	600.00	Odvozná vzdialenosť (km):	8.00			
Drevina	Cieľ.zast.	Bonita	Hodnota(EUR)	Hodnota(EUR na ha)	Zásoba(m3)	Spolu(m3/ha)
BK	20	24	192.52	38.50	788	157.6
DB	20	22	361.81	72.36	588	117.6
JM	10	24	132.78	13.28	788	78.8
LP	30	22	132.78	39.83	714	214.2
BO	20	24	132.78	26.56	686	137.2
		Celkom(EUR na ha):	190.53		Celkom(m3/ha):	705.4

Stanovenie hodnoty lesného pozemku a lesného porastu.

Základná hodnota lesného pozemku na celej výmere (EUR):	990.77		
Hodnota faktora polohy z pribl.vzd. EUR:	0.1358	z odv.vzd. EUR:	0.4601
Hodnota faktora polohy les.pozemku na celej výmere EUR:	2 185.55		
Všeobecná hodnota lesného pozemku(VŠHlpoz=VŠHlmj*M) EU	2 668.18		
Jednotková všeobecná hodnota pozemku(VŠHlmj=VHlmj*Kpd) EUR:	513.11 /ha	0.05 /m2	
Jednotková východisková hodnota pozemku (VHlmj) EUR:	610.85	0.06	

Stanovenie hodnoty lesného porastu.

Koeficient polohovej diferenciácie(Kpd):	0.85	ks: 1.00 kv: 1.00 kl: 0.85	
Vek: 90	Zakmenenie: 5	Skutočná zásoba na ha (m3):	218

Stupeň poškodenia imisiami:

Približovacia vzdialenosť (m): 600.00

Odvozná vzdialenosť (km): 8.00

Drevina	Skut.zast.	Bonita	ub.d.	HUŤ	fa	cyj	Hodnota (EUR)	Koef. odnota (EUR na ha)
BO	65	24	100	210 700	0.882	106 200	6 584.64	1.00 2 140.01
SM	20	28	100	339 199	0.804	75 300	9 542.42	1.00 954.23
BC	10	24	100	210 700	0.882	106 200	6 584.64	0.80 263.39
OS	5	22	120	430 024	0.488	116 400	8 944.05	0.95 212.41
Celkom(EUR/Sk na ha):								3 570.04

Základná hodnota lesného porastu na celej výmere EUR:	18 564.20		
Hodnota faktora polohy z pribl.vzd. EUR:	0.7084	z odv.vzd.EUR:	2.4099
Hodnota faktora polohy les.porastu na celej výmere EUR:	3 534.82		
Zniž.hodnoty porastu (na celej vým.) na zákl.stup.pošk.EUR:	0.00		
Všeobecná hodnota lesného porastu (VŠHlp=VŠHlpmj*M) EUR	18 784.28		
Jednotková všeobecná hodnota porastu (VŠHlpmj=VHlp*Kpd) EUR:	3 612.36 /ha	0.36 /m2	
Jednotková východisková hodnota porastu (VHlp) EUR:	4 249.84	0.42	

674 - 1 p.s. 2 etáž

Výmera (M) (ha): 1.3000 Všeobecná hodnota pozemku a porastu (EUR): 1 450.08

Stanovenie hodnoty lesného pozemku.

Koeficient polohovej diferenciácie(Kpd): 0.84 ks: 1.00 kv: 1.20 kl: 0.70

HSLT: 316

Približovacia vzdialenosť (m): 600.00

Odvozná vzdialenosť (km): 8.00

Drevina	Cieľ.zast.	Bonita	Hodnota(EUR)	Hodnota(EUR na ha)	Zásoba(m3)	Spolu(m3/ha)
BK	20	24	192.52	38.50	788	157.6
JM	10	24	132.78	13.28	788	78.8
LP	30	22	132.78	39.83	714	214.2
DB	20	22	361.81	72.36	588	117.6
BO	20	24	132.78	26.56	686	137.2
Celkom(EUR na ha):				190.53	Celkom(m3/ha): 705.4	

Základná hodnota lesného pozemku na celej výmere (EUR):	247.69		
Hodnota faktora polohy z pribl.vzd. EUR:	0.1358	z odv.vzd. EUR:	0.4601
Hodnota faktora polohy les.pozemku na celej výmere EUR:	546.41		
Všeobecná hodnota lesného pozemku(VŠHlpoz=VŠHlmj*M) EU	667.05		
Jednotková všeobecná hodnota pozemku(VŠHlmj=VHlmj*Kpd) EUR:	513.11 /ha	0.05 /m2	
Jednotková východisková hodnota pozemku (VHlmj) EUR:	610.85	0.06	

Stanovenie hodnoty lesného porastu.

Koeficient polohovej diferenciácie(Kpd): 0.85 ks: 1.00 kv: 1.00 kl: 0.85

Vek: 25 Zakmenenie: 2 Skutočná zásoba na ha (m3): 7

Stupeň poškodenia imisiami:

Približovacia vzdialenosť (m): 600.00

Odvozná vzdialenosť (km): 8.00

Drevina	Skut.zast.	Bonita	ub.d.	HUŤ	fa	cyj	Hodnota (EUR)	Koef. odnota (EUR na ha)
AG	80	12	120	159 431	0.508	116 400	4 589.38	0.70 514.01
BO	5	34	100	493 863	0.089	106 200	4 670.45	1.00 46.70
JH	5	24	100	261 134	0.156	94 100	3 988.49	1.08 43.09
OS	5	16	120	159 431	0.508	116 400	4 589.38	0.95 43.58
SM	5	34	100	592 759	0.084	75 300	3 942.33	1.00 39.43
Celkom(EUR/Sk na ha):								686.81

Základná hodnota lesného porastu na celej výmere EUR:	892.85		
Hodnota faktora polohy z pribl.vzd. EUR:	0.7084	z odv.vzd.EUR:	2.4099
Hodnota faktora polohy les.porastu na celej výmere EUR:	28.38		
Zniž.hodnoty porastu (na celej vým.) na zákl.stup.pošk.EUR:	0.00		
Všeobecná hodnota lesného porastu (VŠHlp=VŠHlpmj*M) EUR	783.04		
Jednotková všeobecná hodnota porastu (VŠHlpmj=VHlp*Kpd) EUR:	602.34 /ha	0.06 /m2	
Jednotková východisková hodnota porastu (VHlp) EUR:	708.63	0.07	

674 - 2 p.s.

Stanovenie hodnoty lesného pozemku a lesného porastu.

Výmera (M) (ha): 0.2862 Všeobecná hodnota pozemku a porastu (EUR): 760.08

Stanovenie hodnoty lesného pozemku.

Koeficient polohovej diferenciácie(Kpd): 0.84 ks: 1.00 kv: 1.20 kl: 0.70

HSLT: 316

Približovacia vzdialenosť (m):		600.00		Odvozná vzdialenosť (km):		8.00	
Drevina	Cieľ.zast.	Bonita	Hodnota(EUR)	Hodnota(EUR na ha)		Zásoba(m3)	Spolu(m3/ha)
LP	30	22	132.78	39.83		714	214.2
JM	10	24	132.78	13.28		788	78.8
BK	20	24	192.52	38.50		788	157.6
BO	20	24	132.78	26.56		686	137.2
DB	20	22	361.81	72.36		588	117.6
Celkom(EUR na ha):				190.53		Celkom(m3/ha): 705.4	

Základná hodnota lesného pozemku na celej výmere (EUR): 54.54
 Hodnota faktora polohy z pribl.vzd. EUR: 0.1358 z odv.vzd. EUR: 0.4601

Hodnota faktora polohy les.pozemku na celej výmere EUR: 120.29
 Všeobecná hodnota lesného pozemku(VŠHlpoz=VŠHlmj*M) EU 146.86
 Jednotková všeobecná hodnota pozemku(VŠHlmj=VHlmj*Kpd) EUR: 513.14 /ha 0.05 /m2
 Jednotková východisková hodnota pozemku (VHlmj) EUR: 610.89 0.06

Stanovenie hodnoty lesného porastu.

Koeficient polohovej diferenciácie(Kpd): 0.85 ks: 1.00 kv: 1.00 kl: 0.85

Vek: 4 Zakmenenie: 7 Skutočná zásoba na ha (m3):

Stupeň poškodenia imisiami:

Približovacia vzdialenosť (m):		600.00		Odvozná vzdialenosť (km):		8.00		
Drevina	Skut.zast.	Bonita	ub.d.	HUŤ	fa	ckj	Hodnota (EUR)	Koef. odnota (EUR na ha)
BO	100	24	100	210	700	0.022	106 200 3 601.01	1.00 2 520.71
Celkom(EUR/Sk na ha):								2 520.71

Základná hodnota lesného porastu na celej výmere EUR: 721.44
 Hodnota faktora polohy z pribl.vzd. EUR: 0.7084 z odv.vzd.EUR: 2.4099

Hodnota faktora polohy les.porastu na celej výmere EUR: 0.00
 Zníž.hodnoty porastu (na celej vým.) na zákl.stup.pošk.EUR: 0.00
 Všeobecná hodnota lesného porastu (VŠHlp=VŠHlpmj*M) EUR 613.22
 Jednotková všeobecná hodnota porastu (VŠHlpmj=VHlp*Kpd) EUR: 2 142.63 /ha 0.21 /m2
 Jednotková východisková hodnota porastu (VHlp) EUR: 2 520.75 0.25

Stanovenie hodnoty lesného pozemku a lesného porastu.

kurz prepočet: 1 EUR = 30.126 Sk

MC Micass, Košice

Hodnota lesného pozemku (EUR):

146 917.08 Hodnota pozemku a porastu (EUR):

1 105 697.91

Hodnota lesného porastu (EUR):

958 780.83 Oceňovaná výmera (ha):

221.2021

C-KN 3899, k.ú.Iliašovce				Hodnota pozemku a porastu (EUR):		111 444.37		Oceňovaná výmera (ha):		25.9734	
Hodnota lesných pozemkov (EUR):				6 879.00		Hodnota lesných porastov (EUR):				104 565.37	
Výmera		Koefficient		Pozemok:		Porast:					
ha		poloh.dif.		Všeobecná hodnota EUR		Všeobecná hodnota EUR		Koefficient		Koefficient	
				na celej vým.		na celej vým.		poloh.dif.		poloh.dif.	
				na 1 m ²		na 1 m ²					
601 - 1 etáž , Lesný celok - Lesy na LHC Levoča											
12.0734	0.84	3 057.47	0.03	0.94	62 976.79	0.52					
601 - 2 etáž											
1.5100	0.84	382.39	0.03	0.98	650.60	0.04					
601 - 3 etáž											
1.5100	0.84	380.19	0.03	0.85	386.30	0.03					
602 - 1 etáž											
8.0500	0.84	2 283.87	0.03	0.98	37 315.45	0.46					
602 - 2 etáž											
1.0100	0.84	286.58	0.03	0.98	419.61	0.04					
602 - 3 etáž											
1.0100	0.84	286.58	0.03	0.98	297.55	0.03					
603 - 1 etáž											
0.5700	0.70	142.10	0.02	0.81	2 413.60	0.42					
603 - 2 etáž											
0.0800	0.70	19.96	0.02	0.81	27.82	0.03					
603 - 3 etáž											
0.1600	0.70	39.88	0.02	0.81	77.65	0.05					

C-KN 3919, k.ú.Iliašovce				Hodnota pozemku a porastu (EUR):		8 955.55		Oceňovaná výmera (ha):		1.7774	
Hodnota lesných pozemkov (EUR):				802.86		Hodnota lesných porastov (EUR):				8 152.68	
Výmera		Koefficient		Pozemok:		Porast:					
ha		poloh.dif.		Všeobecná hodnota EUR		Všeobecná hodnota EUR		Koefficient		Koefficient	
				na celej vým.		na celej vým.		poloh.dif.		poloh.dif.	
				na 1 m ²		na 1 m ²					
4604 - 1 etáž											
1.5974	0.91	721.55	0.05	0.98	8 102.86	0.51					
4604 - 2 etáž											
0.1800	0.91	81.32	0.05	0.85	49.82	0.03					

C-KN 3923 k.ú.Iliašovce				Hodnota pozemku a porastu (EUR):		2 438.41		Oceňovaná výmera (ha):		0.4564	
Hodnota lesných pozemkov (EUR):				195.35		Hodnota lesných porastov (EUR):				2 243.06	
Výmera		Koefficient		Pozemok:		Porast:					
ha		poloh.dif.		Všeobecná hodnota EUR		Všeobecná hodnota EUR		Koefficient		Koefficient	
				na celej vým.		na celej vým.		poloh.dif.		poloh.dif.	
				na 1 m ²		na 1 m ²					
5604 - 1 etáž časť											
0.4107	0.91	175.81	0.04	0.98	2 222.49	0.54					
5604 - 2 etáž časť											
0.0457	0.91	19.54	0.04	0.98	20.57	0.05					

Stanovenie hodnoty lesného pozemku a lesného porastu.

kurz prepočet: 1 EUR = 30.126 Sk

C-KN 3938 k.ú.Iliašovce		Hodnota pozemku a porastu (EUR):		1 018.36	Oceňovaná výmera (ha):		0.2162
Hodnota lesných pozemkov (EUR):		124.58		Hodnota lesných porastov (EUR):		893.79	
Výmera ha	Koeficient poloh.dif.	<u>Pozemok:</u> Všeobecná hodnota EUR na celej vým. na 1 m2		Koeficient poloh.dif.	<u>Porast:</u> Všeobecná hodnota EUR na celej vým. na 1 m2		
604	0.2162	0.84	124.58	0.06	0.98	893.79	0.41

C-KN 3954, 3956 k.ú.Iliašovce		Hodnota pozemku a porastu (EUR):		436 053.72	Oceňovaná výmera (ha):		85.4377
Hodnota lesných pozemkov (EUR):		48 436.74		Hodnota lesných porastov (EUR):		387 616.98	
Výmera ha	Koeficient poloh.dif.	<u>Pozemok:</u> Všeobecná hodnota EUR na celej vým. na 1 m2		Koeficient poloh.dif.	<u>Porast:</u> Všeobecná hodnota EUR na celej vým. na 1 m2		
iné lesné pozemky lesná škôlka č.1	0.3067	0.91	284.24	0.09			
iné lesné pozemky pre poľovné hospodárenie č. 89	0.8651	0.91	778.55	0.09			
iné lesné pozemky č.52	0.0423	0.91	33.38	0.08			
iné lesné pozemky elektrovod č E 25 časť	0.6891	0.91	288.07	0.04			
iné lesné pozemky lesná cesta 2L č.34	0.2545	0.91	163.84	0.06			
584 - 1 etáž	2.9300	0.91	1 762.13	0.06	0.98	21 022.46	0.72
584 - 2 etáž	1.2600	0.91	757.78	0.06	0.98	1 226.58	0.10
585 a 1 etáž	1.6100	0.91	804.57	0.05	0.98	8 223.80	0.51
585 a 2 etáž	0.4000	0.91	199.91	0.05	0.85	228.24	0.06
585 b 1 p.s. 1 etáž	2.4400	0.91	979.20	0.04	0.98	10 358.46	0.42
585 b 1 p.s. 2 etáž	0.2700	0.91	108.38	0.04	0.85	78.66	0.03
585 b 2 p.s.	0.1000	0.91	40.15	0.04			
586 - 1 etáž	9.3600	0.91	2 827.66	0.03	1.02	47 100.74	0.50
586 - 2 etáž	2.3400	0.91	706.91	0.03	0.85	1 468.58	0.06
587 - 1 etáž	3.9400	0.91	1 950.89	0.05	0.98	23 480.71	0.60
587 - 2 etáž	0.9900	0.91	490.24	0.05	0.85	576.17	0.06
588 - 1 etáž	4.8200	0.91	3 154.11	0.07	0.98	23 129.01	0.48
588 - 2 etáž	1.2100	0.91	791.80	0.07	0.85	654.13	0.05
589 - 1 p.s.1 etáž	5.3100	0.91	3 256.57	0.06	1.02	41 598.17	0.78
589 - 1 p.s. 2 etáž	3.5400	0.91	2 171.05	0.06	0.85	4 435.16	0.13
589 - 2 p.s. 1 etáž	2.5900	0.91	1 588.42	0.06	0.98	3 289.12	0.13
589 - 2 p.s. 2 etáž	1.7200	0.91	1 054.86	0.06	0.98	1 997.47	0.12
590 - 1 p.s. 1 etáž	6.6700	0.84	3 666.63	0.06	1.02	59 814.83	0.90
590 - 1 p.s. 2 etáž	2.8600	0.84	1 572.20	0.06	0.85	2 777.78	0.10

Stanovenie hodnoty lesného pozemku a lesného porastu.

kurz prepočet: 1 EUR = 30.126 Sk

590 - 2 p.s. 1 etáž	0.8600	0.84	472.76	0.06	0.85	811.87	0.09
590 - 2 p.s. 2 etáž	0.5700	0.84	313.34	0.06	0.85	570.02	0.10
599 - 1 p.s. 1 etáž	3.0700	0.91	1 391.32	0.05	1.02	11 140.39	0.36
599 - 1 p.s. 2 etáž	3.0700	0.91	1 391.32	0.05	0.98	5 265.45	0.17
599 - 1 p.s. 3 etáž	1.5300	0.91	693.40	0.05	0.85	656.61	0.04
599 - 2 p.s.	2.8900	0.91	1 309.63	0.05	0.85	8 468.65	0.29
3587 - 1 etáž	11.8500	0.91	9 402.62	0.08	1.02	102 858.12	0.87
3587 - 2 etáž	5.0800	0.91	4 030.83	0.08	0.98	6 385.81	0.13

C-KN 4365 k.ú.Iliašovce							
Hodnota pozemku a porastu (EUR):				139 521.00	Oceňovaná výmera (ha):		21.0781
Hodnota lesných pozemkov (EUR):				20 495.36	Hodnota lesných porastov (EUR):		119 025.64
		Pozemok:				Porast:	
Výmera	Koeficient	Všeobecná hodnota EUR		Koeficient	Všeobecná hodnota EUR		
ha	poloh.dif.	na celej vým.		poloh.dif.	na celej vým.		na 1 m2
			na 1 m2				
662 - 1 p.s. 1 etáž	1.8300	0.91	1 640.36	0.09	1.02	18 879.01	1.03
662 - 1 p.s. 2 etáž	0.2000	0.91	179.27	0.09	0.98	104.12	0.05
662 - 2 p.s.	0.7300	0.91	654.35	0.09	0.98	1 838.76	0.25
663 - 1 etáž	2.7800	0.91	3 120.05	0.11	0.98	24 178.05	0.87
663 - 2 etáž	0.3100	0.91	384.41	0.12	0.98	158.63	0.05
664 - 1 etáž	3.7500	0.91	4 208.70	0.11	0.98	30 193.31	0.81
664 - 2 etáž	0.4200	0.91	471.37	0.11	0.98	212.33	0.05
665 - 1 p.s. 1 etáž časť	3.3381	0.91	3 490.25	0.10	0.98	24 237.74	0.73
665 - 1 p.s. 2 etáž časť	0.3800	0.91	397.34	0.10	0.98	195.24	0.05
665 - 2 p.s.	1.4800	0.91	1 586.26	0.11	0.98	4 248.31	0.29
3662 - 1 etáž	3.5100	0.91	2 613.34	0.07	1.02	11 934.32	0.34
3662 - 2 etáž	1.7600	0.91	1 310.39	0.07	0.98	2 664.94	0.15
3662 - 3 etáž	0.5900	0.91	439.26	0.07	0.85	180.88	0.03

C-KN 4371, 4373, 4374, 4375 k.ú.Iliašovce							
Hodnota pozemku a porastu (EUR):				349 486.73	Oceňovaná výmera (ha):		73.5404
Hodnota lesných pozemkov (EUR):				61 996.42	Hodnota lesných porastov (EUR):		287 490.31
		Pozemok:				Porast:	
Výmera	Koeficient	Všeobecná hodnota EUR		Koeficient	Všeobecná hodnota EUR		
ha	poloh.dif.	na celej vým.		poloh.dif.	na celej vým.		na 1 m2
			na 1 m2				
668 - 1 p.s. 1 etáž	1.1400	0.84	780.17	0.07	1.02	3 725.19	0.33
668 - 1 p.s. 2 etáž	0.6800	0.84	465.41	0.07	0.85	792.86	0.12
668 - 1 p.s. 3 etáž	0.4600	0.84	314.84	0.07	0.85	250.40	0.05
668 - 2 p.s. 1 etáž	1.0900	0.84	745.95	0.07	0.85	769.21	0.07

Stanovenie hodnoty lesného pozemku a lesného porastu.

kurz prepočet: 1 EUR = 30.126 Sk

668 - 2 p.s. 2 etáž	2.5500	0.84	1 745.19	0.07	0.98	6 284.42	0.25
670 - 1 p.s.	3.6100	0.91	3 286.69	0.09	0.98	28 938.48	0.80
670 - 2 p.s.	0.3600	0.91	327.77	0.09	0.98	1 246.94	0.35
671 a 1 p.s. 1 etáž	2.2100	0.91	2 876.82	0.13	1.02	14 116.53	0.64
671 a 1 p.s. 2 etáž	0.5600	0.91	728.97	0.13	0.98	441.18	0.08
671 a 2 p.s.	1.3000	0.91	1 692.25	0.13	0.98	3 981.34	0.31
671 a 3 p.s.	2.0700	0.91	2 694.58	0.13	0.98	5 118.86	0.25
671 b 1 etáž	0.6500	0.91	585.73	0.09	0.98	3 585.92	0.55
671 b 2 etáž	0.1600	0.91	144.21	0.09	0.85	106.23	0.07
671 c 1 etáž	4.7700	0.91	4 123.19	0.09	0.98	27 925.68	0.59
671 c 2 etáž	1.1900	0.91	1 028.64	0.09	0.85	1 064.23	0.09
673 a 1 p.s. 1 etáž	7.6500	0.91	5 895.09	0.08	1.02	43 746.14	0.57
673 a 1 p.s. 2 etáž	2.1800	0.91	1 679.91	0.08	0.98	2 409.47	0.11
673 a 1 p.s. 3 etáž	1.0900	0.91	839.91	0.08	0.85	298.25	0.03
673 a 2 p.s.	2.5000	0.91	1 926.50	0.08	0.85	4 892.13	0.20
673 a 3 p.s.	2.1800	0.91	1 679.91	0.08	0.85	3 537.16	0.16
673 b	0.2900	0.91	223.46	0.08	0.85	1 239.68	0.43
675 - 1 p.s. 1 etáž časť	1.8000	0.91	1 263.69	0.07	1.02	10 113.12	0.56
675 - 1 p.s. 2 etáž časť	1.2000	0.91	842.46	0.07	0.85	2 067.40	0.17
675 - 2 p.s.	1.9900	0.91	1 397.08	0.07	0.85	5 634.51	0.28
676 - 1 etáž	3.1100	0.91	2 452.39	0.08	0.98	20 948.28	0.67
676 - 2 etáž	0.3500	0.91	275.99	0.08	0.98	146.79	0.04
677 a	3.1800	0.91	2 363.41	0.07	0.85	8 942.76	0.28
677 b 1 p.s. 1 etáž	4.4200	0.91	3 620.55	0.08	0.98	32 403.51	0.73
677 b 1 p.s. 2 etáž	0.4900	0.91	401.37	0.08	0.85	157.72	0.03
677 b 2 p.s.	8.0500	0.91	6 594.00	0.08	0.85	20 297.91	0.25
678 - 1 p.s. 1 etáž časť	1.0130	0.91	934.45	0.09	1.02	4 770.77	0.47
678 - 1 p.s. 2 etáž časť	0.4327	0.91	399.15	0.09	0.85	496.63	0.11
678 - 2 p.s. časť	0.4147	0.91	382.54	0.09	0.85	828.30	0.20
679 - 1 p.s. 1 etáž	2.2200	0.91	1 925.10	0.09	1.02	10 167.29	0.46
679 - 1 p.s. 2 etáž	0.9500	0.91	823.80	0.09	0.98	1 105.28	0.12
679 - 2 p.s.	0.5300	0.91	459.59	0.09	0.85	2 009.68	0.38
679 - 3 p.s.	4.7000	0.91	4 075.65	0.09	0.98	12 930.08	0.28

Stanovenie hodnoty lesného pozemku a lesného porastu.

kurz prepočet: 1 EUR = 30.126 Sk

C-KN 4377 k.ú.Iliašovce							
Hodnota pozemku a porastu (EUR):		33 117.15		Oceňovaná výmera (ha):		5.9363	
Hodnota lesných pozemkov (EUR):				4 504.69			
Hodnota lesných porastov (EUR):				28 612.46			
		Pozemok:				Porast:	
Výmera	Koeficient	Všeobecná hodnota EUR		Koeficient	Všeobecná hodnota EUR		
ha	poloh.dif.	na celej vým.	na 1 m2	poloh.dif.	na celej vým.	na 1 m2	
661 a 1 etáž							
3.2863	0.91	2 493.81	0.08	0.98	22 717.11	0.69	
661 a 2 etáž							
0.3700	0.91	280.77	0.08	0.98	156.81	0.04	
661 b 1 etáž							
1.8200	0.91	1 381.03	0.08	0.98	5 359.30	0.29	
661 b 2 etáž							
0.4600	0.91	349.07	0.08	0.98	379.24	0.08	

C-KN 4621 k.ú.Iliašovce							
Hodnota pozemku a porastu (EUR):		23 662.61		Oceňovaná výmera (ha):		6.7862	
Hodnota lesných pozemkov (EUR):				3 482.08			
Hodnota lesných porastov (EUR):				20 180.53			
		Pozemok:				Porast:	
Výmera	Koeficient	Všeobecná hodnota EUR		Koeficient	Všeobecná hodnota EUR		
ha	poloh.dif.	na celej vým.	na 1 m2	poloh.dif.	na celej vým.	na 1 m2	
674 - 1 p.s. 1 etáž							
5.2000	0.84	2 668.17	0.05	0.85	18 784.27	0.36	
674 - 1 p.s. 2 etáž							
1.3000	0.84	667.04	0.05	0.85	783.04	0.06	
674 - 2 p.s.							
0.2862	0.84	146.86	0.05	0.85	613.22	0.21	

C. Záver.

1. Všeobecná hodnota C - KN parcel č. 3899, 3919, 3923, 3938, 3954, 3956, 4365, 4371, 4373, 7374, 4375, 4377, 4621, ktoré sú spoločnou nehnuteľnosťou Urbárskopasienkového pozemkového spoločenstva obce Iľiašovce so sídlom Iľiašovce 208, IČO 17150906, podľa zákona NR SR č. 97/2013 Z.z. o pozemkových spoločenstvách vedených na LV 1402 v katastrálnom území Iľiašovce (okres Spišská Nová Ves)

Oceňovaná výmera C – KN parcel	-	221,2021 ha
Všeobecná hodnota lesných pozemkov	-	146 917,08 EUR
Všeobecná hodnota lesných porastov	-	958 780,83 EUR
Všeobecná hodnota lesných pozemkov a porastov	-	1 105 697,91 EUR

2. Podiel MC Micass, s.r.o, Moldavská 1628/6, Košice, IČO 36 204 692 na LV 1402 v k.ú. Iľiašovce vedený pod B522 je 111319/2174429

Všeobecná hodnota podielu na lesných pozemkoch (146 917,08 EUR : 2174429) x 111 319	-	7 521,36 EUR
Všeobecná hodnota podielu na lesných porastoch (958 780,83 EUR : 2174429) x 111 319	-	49 084,39 EUR

Všeobecná hodnota podielu na lesných pozemkoch a lesných porastoch na LV 1402 vo vlastníctve MC Micass = (1 105 697,91 EUR : 2174429) x 111319 = 56 605,75 EUR

Všeobecná hodnota po zaokrúhlení - 56 600 EUR

Slovom : Päťdesiatšesťtisíc šesťsto EUR



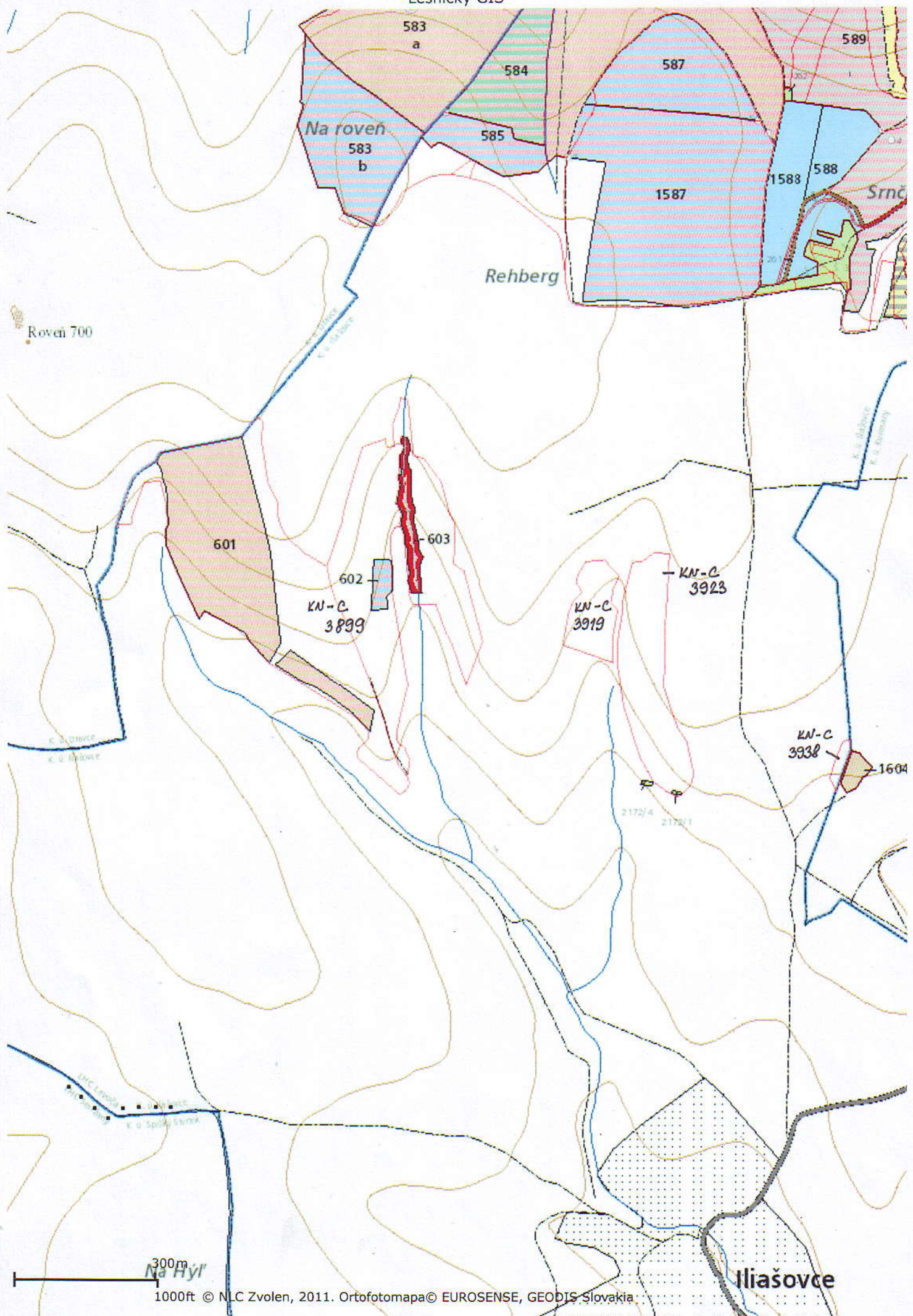
Ing. Ľubomír Halko

V Liptovskom Hrádku 20. 5. 2019

Ing. Ľubomír Halko

D. Prílohy:

1. Fotokópia porastovej mapy v mierke 1 : 10 000 na LC Lesy na LHC Levoča s oceňovanými porastmi– JPRL v katastrálnom území Iľiašovce s identifikáciou oceňovaných parcel na JPRL – zdroj lesnícky GIS, webový portál NLC Zvolen.
2. Výpis z listu vlastníctva číslo 1402 v k.ú. Iľiašovce pre účastníka MC Micass, s.r.o., Moldavská 1628/6, Košice
3. Objednávka Profesionálna dražobná spoločnosť s.r.o., Masarykova 21, Košice



Rovň 700

KN-C
3899

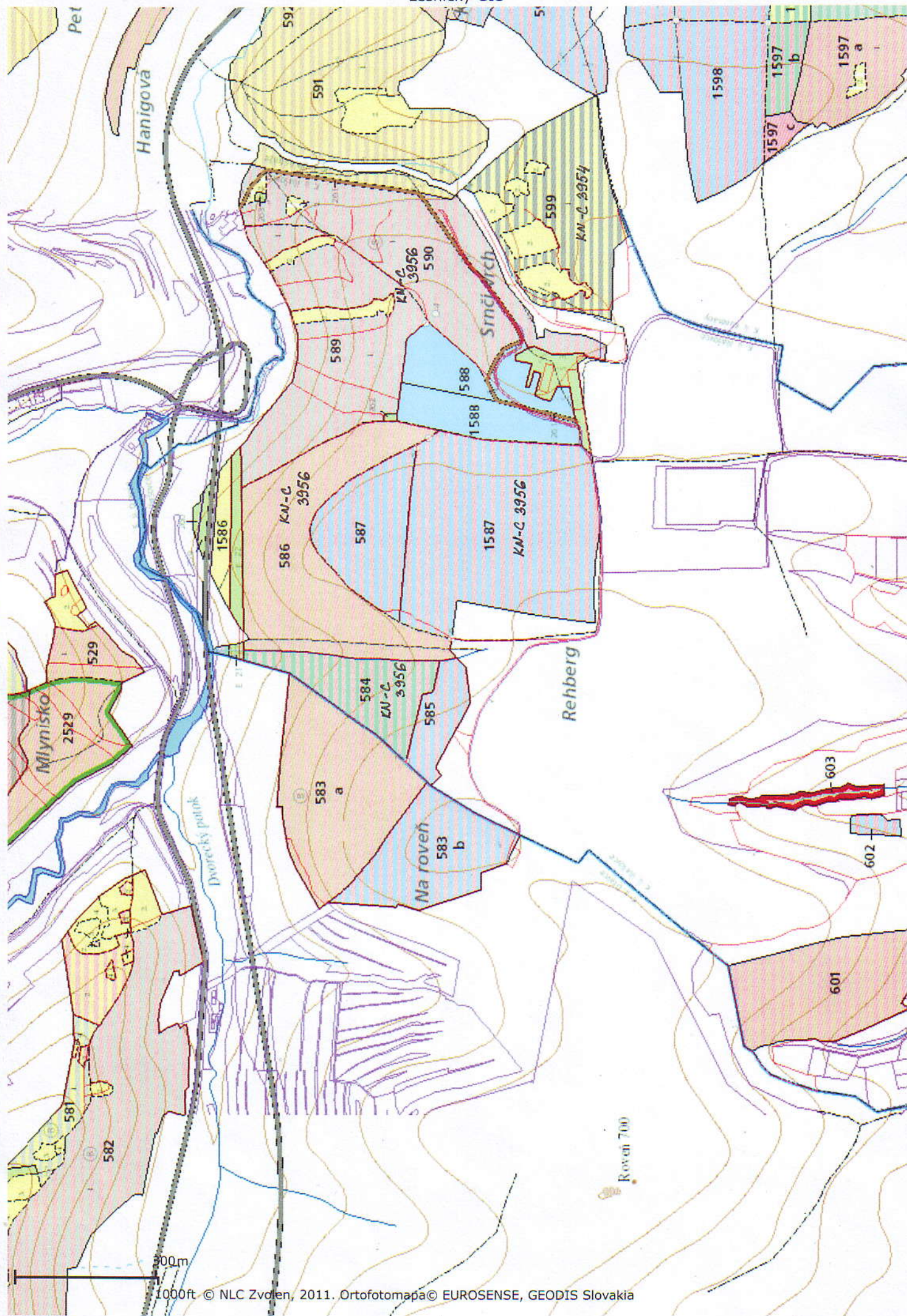
KN-C
3919

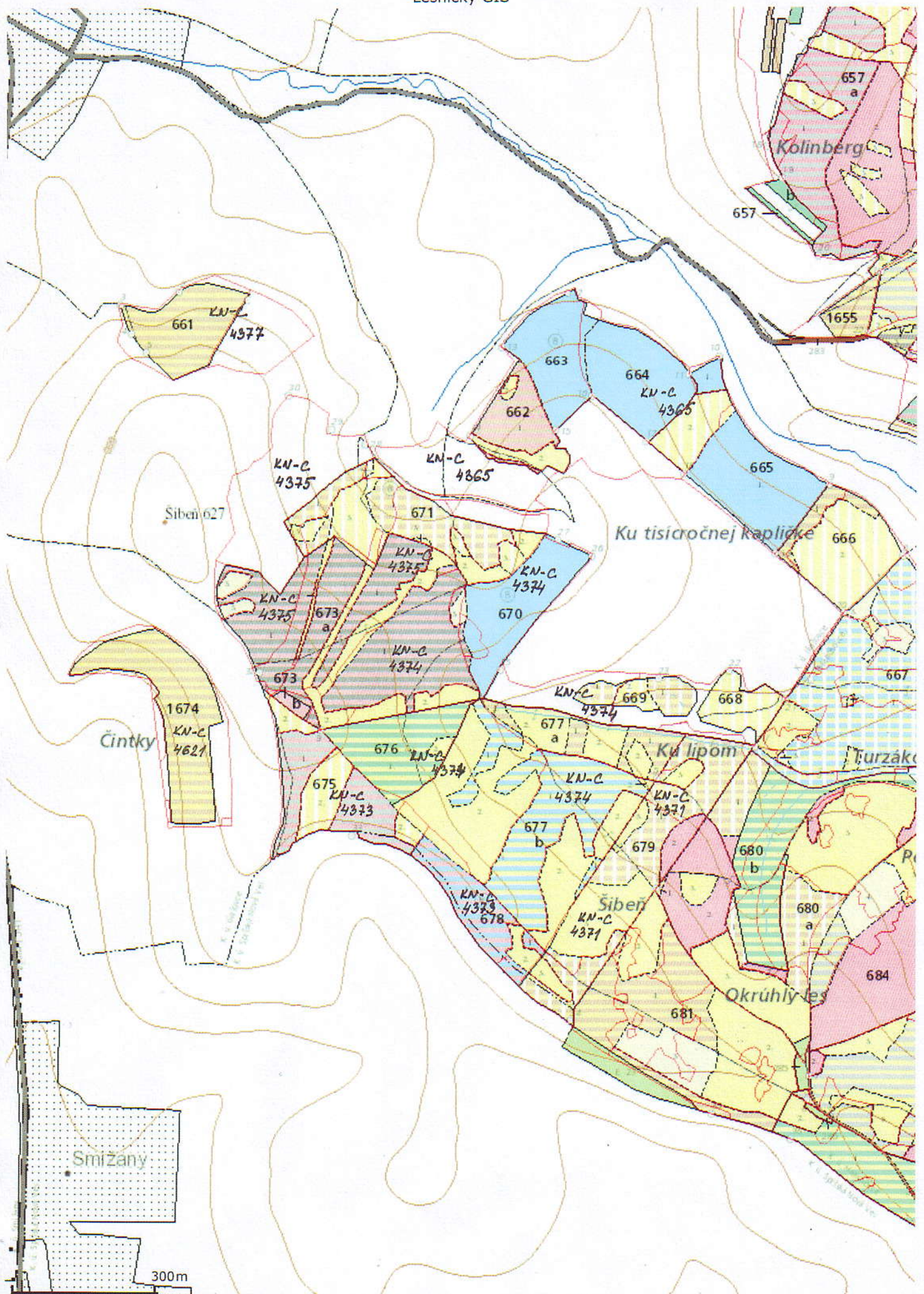
KN-C
3923

KN-C
3938

300m
Na Hýl'

1000ft © NLC Zvolen, 2011. Ortofotomapa© EUROSENSE, GEODIS Slovakia





Úrad geodézie, kartografie a katastra Slovenskej republiky
VÝPIS Z KATASTRA NEHNUTEĽNOSTÍ

Okras: Spišská Nová Ves

Vytvorené cez katastrálny portál

Obec: ILIAŠOVCE

Dátum vyhotovenia 16.05.2019

Katastrálne územie: Iliášovce

Čas vyhotovenia: 17:24:21

ČIASTOČNÝ VÝPIS Z LISTU VLASTNÍCTVA č. 1402

Spoločná nehnuteľnosť podľa zákona č. 97/2013 Z. z.

ČASŤ A: MAJETKOVÁ PODSTATA

PARCELY registra "C" evidované na katastrálnej mape

Parcelné číslo	Výmera v m2	Druh pozemku	Spôsob využ. p.	Umiest. pozemku	Právny vzťah	Druh ch.n.
3899	259734	lesný pozemok	38	2		
3919	17774	lesný pozemok	38	2		
3923	4564	lesný pozemok	38	2		
3938	2162	lesný pozemok	38	2		
3954	164026	lesný pozemok	38	2		
3956	690351	lesný pozemok	38	2		
4365	210781	lesný pozemok	38	2		
4371	84388	lesný pozemok	38	2		
4373	78970	lesný pozemok	38	2		
4374	355750	lesný pozemok	38	2		
4375	216296	lesný pozemok	38	2		
4377	59363	lesný pozemok	38	2		
4621	67862	lesný pozemok	38	2		104

Legenda:

Spôsob využívania pozemku:

38 - Pozemok s lesným porastom, dočasne bez lesného porastu za účelom obnovy lesa alebo po vykonaní náhodnej ťažby

Druh chránenej nehnuteľnosti:

104 - Prírodná rezervácia (národná prírodná rezervácia)

Umiestnenie pozemku:

2 - Pozemok je umiestnený mimo zastavaného územia obce

ČASŤ B: VLASTNÍCI A INÉ OPRÁVNENÉ OSOBY

Por. číslo Priezvisko, meno (názov), rodné priezvisko, dátum narodenia, rodné číslo (IČO) a Spoluvlastnícky podiel miesto trvalého pobytu (sídlo) vlastníka

Účastník právneho vzťahu:

Vlastník

522 MC Micass,s.r.o., Moldavská 1628/6, Košice, PSČ 040 01, SR

111319 / 2174429

IČO :

Poznámka

Profesionálna dražobná spoločnosť s,r.o.,Masarykova 21,040 01 Košice IČO: 36 583 936-oznámenie začatie výkonu záložného práva č.PDS-006/1-2019-MŠ zo dňa 23.1.2019 na nehnuteľnosti na LV 1402 v podiele 111319/2174429 (V-2856/2015 zo dňa 18.12.2015) P 32/2019 zo dňa 25.1.2019-12/2019,

Titul nadobudnutia

Kúpna zmluva V -1274/15 z 10.7.2015-362/2015,

Titul nadobudnutia

Žiadosť o zmenu sídla,výpis z obchodného registra Okr.súdu Košice I,R 898/2016 zo dňa 12.8.2016-387/2016,

Ostatní vlastníci nevyžiadaní

Tituly nadobudnutia LV:

Rozhodnutie ObPÚ SNV č. A/2012/001049-MED o vykonaní PPÚ Iliášovce, právoplatné 16.7.2012 , Z2203/2012, PVZ 82/2012 Žiadosť o zápis poznámky P 906/2015 zo dňa 26.11.2015-796/2015, Žiadosť o zápis poznámky (dodatok) P 490/2016 zo dňa 7.7.2016-320/2016,

ČASŤ C: ŤARCHY

Por.č.:

- 522 Záložné právo v prospech JUDr.Martina Mižiková r.Ferková nar.1.11.1967 Hodonínska 615/12,04011 Košice - Západ,na základe zmluvy o zriadení záložného práva zo dňa 20.11.2015 na nehnuteľnosti parc.č.3899,3919,3923,3938,3954,3956,4365,4371,4373,4374,4375,4377,4621 v podiele 111319/2174429 V-2856/2015 z 18.12.2015-797/2015,

Iné údaje:

Nehnuteľnosti zapísané na tomto LV tvoria spoločnú nehnuteľnosť v správe 'Urbárskopasienkové pozemkové spoločenstvo obce Iľiašovce,053 11 Iľiašovce 208,IČO: 17150906 ' Spoločná nehnuteľnosť v zmysle zák.č.97/2013 Z.z. ktorú nedeliteľne tvoria pozemky v katastrálnom území Iľiašovce LV 2152,1402,832,1348,1349 P 606/2015 zo dňa 26.11.2015-796/2015,P 490/2016 zo dňa 7.7.2016 - 320/2016,

- 522 Oznámenie k žiadosti o usmernenie Geodézie,Kartografie a Katastra,SR č.OÚ-SN-KO-2017/013686-3,LPO-12452/2017/Ja zo dňa 15.12.2017,UP č.4/2017-9-14/2018,

Poznámka:

Bez zápisu.

Vysvetlenie: údaje v ČASTI C: ŤARCHY bez uvedenia parcelného čísla alebo poradového čísla vlastníka alebo inej oprávnenej osoby sa týkajú všetkých nehnuteľností a všetkých vlastníkov a iných oprávnených osôb na liste vlastníctva.



Profesionálna dražobná spoločnosť s.r.o.
Masarykova 21, 040 01 Košice

Ing. Lubomír Halko
Moyzesova 25

03301 Liptovský Hrádok

Sp.zn.: PDS-06/4C-2019-JŠ

V Košiciach dňa 17. Apríla 2019

Vec: **Vypracovanie znaleckého posudku – o b j e d n á v k a**

Profesionálna dražobná spoločnosť, s.r.o. si u Vás objednáva vypracovanie znaleckého posudku podľa vyhlášky MS SR č. 492/2004 Z.z. o stanovení všeobecnej hodnoty majetku za účelom výkonu záložného práva formou dobrovoľnej dražby nehnuteľností podľa zák. č. 527/2002 Z.z. o dobrovoľných dražbách v znení neskorších predpisov, na nasledujúci súbor nehnuteľností, ktorý je **zaťažený záložným právom** v prospech: **JUDr. Martyiny Mižikovej, r. Ferkovej, nar. 01.11.1967, trvalý pobyt: 040 11 Košice – Západ, Hodonínska 615/12.**

Predmetom dražby je súbor nehnuteľností:

•zapísaný na LV č. 1402, vedenom Okresným úradom Spišská Nová Ves, Katastrálny odbor, obec: Iliášovce, katastrálne územie: Iliášovce, a to:

- parcela registra C KN parc. číslo 3899, o výmere 259734 m², lesný pozemok,
- parcela registra C KN parc. číslo 3919, o výmere 17774 m², lesný pozemok,
- parcela registra C KN parc. číslo 3923, o výmere 4564 m², lesný pozemok,
- parcela registra C KN parc. číslo 3938, o výmere 2162 m², lesný pozemok,
- parcela registra C KN parc. číslo 3954, o výmere 164026 m², lesný pozemok,
- parcela registra C KN parc. číslo 3956, o výmere 690351 m², lesný pozemok,
- parcela registra C KN parc. číslo 4365, o výmere 210781 m², lesný pozemok,
- parcela registra C KN parc. číslo 4371, o výmere 84388 m², lesný pozemok,
- parcela registra C KN parc. číslo 4373, o výmere 78970 m², lesný pozemok,
- parcela registra C KN parc. číslo 4374, o výmere 355750 m², lesný pozemok,
- parcela registra C KN parc. číslo 4375, o výmere 216296 m², lesný pozemok,
- parcela registra C KN parc. číslo 4377, o výmere 59363 m², lesný pozemok,
- parcela registra C KN parc. číslo 4621, o výmere 67862 m², lesný pozemok,

vo vlastníctve podľa LV:

- **MC Micass, s.r.o.,** sídlo: Moldavská 1628/6, 040 01 Košice, IČO: 36 204 692, v spoluvlastníckom podiele **111319/2174429.**

Znalecký posudok žiadame vypracovať v záväznej lehote do 29. mája 2019 a odovzdať ho:

- v **piatich** rovnocenných výtlačkoch,
- v elektronickej forme (CD, mailom),

Zároveň Vás žiadame o doloženie originálov čiastočných výpisov z listu vlastníctva príslušnej správy katastra (nie z kataster portálu) a kópiu katastrálnej mapy.

S úctou



Profesionálna dražobná spoločnosť, s.r.o.
Mgr. Jana Študencová, prokurista

Znalecká doložka

Znalecký posudok som vypracoval ako znalec zapísaný v zozname znalcov, tlmočníkov a prekladateľov, ktorý vedie Ministerstvo spravodlivosti Slovenskej republiky, evidenčné číslo znalca 911010 pre:


odbor : Lesníctvo – 230000
odvetvie : Odhad hodnoty lesov – 230303
odvetvie : Odhad škôd lesných porastov - 230404

Znalecký úkon je zapísaný pod poradovým číslom 21/ 2019 elektronického denníka znalca vedeného Ministerstvom spravodlivosti.

Zároveň prehlasujem, že som si vedomý následkov vedome nepravdivého znaleckého úkonu..

Za znalecký úkon a vzniknuté náklady účtujem podľa vyúčtovania na základe priloženého dokladu.

V Liptovskom Hrádku 20.5.2019


Ing. Ľubomír Halko